



PERIODICO OFICIAL

DEL GOBIERNO DEL ESTADO DE GUANAJUATO

Fundado el 14 de Enero de 1877

Registrado en la Administración de Correos el 1o. de Marzo de 1924

AÑO CVIII
TOMO CLVIX

GUANAJUATO, GTO., A 15 DE FEBRERO DEL 2021

NUMERO 32

SEGUNDA PARTE

SUMARIO:

GOBIERNO DEL ESTADO - PODER LEGISLATIVO

DECRETO Legislativo 306 por el cual se reforma el artículo 240 de la Ley Orgánica Municipal para el Estado de Guanajuato.....	4
DECRETO Legislativo 307 por el cual se adicionan al artículo 125 un párrafo segundo y al artículo 153 un párrafo segundo de la Ley Orgánica Municipal para el Estado de Guanajuato.	6

SECRETARÍA DE FINANZAS, INVERSIÓN Y ADMINISTRACIÓN

ACUERDO por el que se da a conocer a los Municipio del estado de Guanajuato el calendario de entrega, porcentajes, fórmulas y variables utilizadas, así como los montos estimados de participaciones estimadas para el ejercicio fiscal 2021.....	9
---	---

PODER JUDICIAL DEL ESTADO DE GUANAJUATO

CERTIFICACIÓN del Acuerdo número II del Consejo del Poder Judicial del Estado Guanajuato, por el que se asumen acciones derivadas de la permanencia del semáforo rojo, anunciado por la Autoridad de Salud, a partir del 12 de febrero de 2021.....	56
---	----

SECRETARÍA DE INFRAESTRUCTURA, CONECTIVIDAD Y MOVILIDAD DEL ESTADO DE GUANAJUATO

EDICTO emitido por la Dirección General de Servicios Jurídicos de la Secretaría de Infraestructura, Conectividad y Movilidad del Estado de Guanajuato, a fin de dar a conocer la terminación anticipada del contrato público número SICOM/RE/AM/PU/DPI/SERV/OP/2020-0243, celebrado con la persona física Ignacio Maldonado Rodríguez, para el "Proyecto ejecutivo de la rehabilitación del cuerpo central y calles laterales del acceso sur de Celaya (Incluye colector pluvial), tramo Libramiento Sur de Celaya - Avenida Constituyentes.", para quienes se crean con derecho y así lo acrediten, se opongan a la presente determinación.	64
--	----

SECRETARÍA DE TURISMO DEL ESTADO DE GUANAJUATO

ACUERDO mediante el cual se reforman los artículos 13, 14 y se adiciona el artículo 16 bis, todos de las Reglas de Operación del Programa Fondos Mixtos para el Fortalecimiento de los Destinos Turísticos del Estado para el Ejercicio Fiscal 2021, contenidas en el Periódico Oficial de Gobierno del Estado, Número 262, Octava Parte, de fecha 31 de diciembre del 2020. **65**

PRESIDENCIA MUNICIPAL - ATARJEA, GTO.

MANUAL que Regula el Uso de la Fuerza de los Cuerpos de Seguridad Pública del Municipio de Atarjea, Guanajuato..... **68**

PRESIDENCIA MUNICIPAL - CELAYA, GTO.

ACUERDO del H. Ayuntamiento de Celaya, Guanajuato, mediante el cual se aprueba la Primera Modificación Presupuestal del Patronato de la Feria Regional Puerta de Oro del Bajío, del Ejercicio Fiscal 2020..... **79**

CERTIFICACIÓN del Acta Circunstanciada emitida por la Procuradora Auxiliar en materia de Asistencia Social del Sistema para el Desarrollo Integral de la Familia de Celaya, Guanajuato, respecto del abandono de una recién nacida del sexo femenino; documento remitido por la Procuradora Auxiliar en materia de Asistencia Social del Sistema para el Desarrollo Integral de la Familia de Celaya, Guanajuato..... **81**

PRESIDENCIA MUNICIPAL - CORTAZAR, GTO.

ACUERDO del H. Ayuntamiento de Cortazar Guanajuato, mediante el cual se aprueba el Cierre Presupuestal 2020 de esta Administración Municipal, así como los Organismos Públicos DIF y JUMAPAC, Gto. **83**

PRESIDENCIA MUNICIPAL - LEÓN, GTO.

PERMISO de Venta que expide la Dirección General de Desarrollo Urbano del Municipio de León, Guanajuato para el Desarrollo en Condominio Mixto de Usos Compatibles denominado Foro 4 León de dicho municipio..... **86**

PRESIDENCIA MUNICIPAL - ROMITA, GTO.

ACUERDO del Ayuntamiento de Romita, Guanajuato, mediante el cual aprueba desafectar el predio rústico "Los Hernández", ubicado en camino vecinal s/n de ese municipio, así como su donación a favor del Sistema de Agua Potable y Alcantarillado de Romita, Gto., con el objeto de destinarlo para la construcción y servicio de la planta de tratamiento de aguas residuales. **92**

PRESIDENCIA MUNICIPAL - SAN DIEGO DE LA UNIÓN, GTO.

DISPOSICIONES Administrativas 2021 para el otorgamiento de los adelantos de sueldo a los trabajadores de la Presidencia Municipal de San Diego de la Unión, Guanajuato..... **95**

PRESIDENCIA MUNICIPAL - SAN FRANCISCO DEL RINCÓN, GTO.

DISPOSICIONES Administrativas de Recaudación para el Municipio de San Francisco del Rincón, Guanajuato, para el Ejercicio Fiscal del Año 2021..... **98**

PRESIDENCIA MUNICIPAL - SAN LUIS DE LA PAZ, GTO.

ACUERDO del H. Ayuntamiento de San Luis de la Paz, Guanajuato, mediante el cual se aprueba la Primera Modificación del Presupuesto de Egresos de la Administración Pública Municipal de San Luis de la Paz, Gto., para el Ejercicio Fiscal 2021..... **123**

PRESIDENCIA MUNICIPAL - SANTA CATARINA, GTO.

PRESUPUESTO General de Ingresos y Egresos para el Ejercicio Fiscal 2021 del SMDIF de Santa Catarina, Guanajuato..... **125**

PRESIDENCIA MUNICIPAL - TIERRA BLANCA, GTO.

ACUERDO del H. Ayuntamiento de Tierra Blanca, Guanajuato, mediante el cual se aprueba la Primera Modificación al Tabulador de Sueldos y Salarios, Plantilla de Personal, y Presupuesto General de Ingresos y Egresos del Municipio de Tierra Blanca, Guanajuato; para el Ejercicio Fiscal 2020..... **130**

GOBIERNO DEL ESTADO - PODER LEGISLATIVO

DIEGO SINHUE RODRÍGUEZ VALLEJO, GOBERNADOR CONSTITUCIONAL DEL ESTADO LIBRE Y SOBERANO DE GUANAJUATO, A LOS HABITANTES DEL MISMO SABED:

QUE EL H. CONGRESO CONSTITUCIONAL DEL ESTADO LIBRE Y SOBERANO DE GUANAJUATO, HA TENIDO A BIEN DIRIGIRME EL SIGUIENTE:

DECRETO NÚMERO 306

LA SEXAGÉSIMA CUARTA LEGISLATURA CONSTITUCIONAL DEL CONGRESO DEL ESTADO LIBRE Y SOBERANO DE GUANAJUATO, D E C R E T A:

Único. Se **reforma** el artículo 240 de la Ley Orgánica Municipal para el Estado de Guanajuato, para quedar como sigue:

«Aprobación de reglamentos y normas

Artículo 240. Los bandos de policía y buen gobierno, reglamentos, circulares y disposiciones administrativas de observancia general, para ser válidos, deberán ser aprobados por mayoría calificada.

Las disposiciones administrativas para el cobro de productos y aprovechamientos, requerirán para su aprobación mayoría absoluta.

Los instrumentos señalados en el presente artículo deberán ser publicados en el Periódico Oficial del Gobierno del Estado.»

TRANSITORIOS

Inicio de vigencia

Artículo Primero. El presente Decreto entrará en vigor el día siguiente al de su publicación en el Periódico Oficial del Gobierno del Estado.

Expedición de disposiciones reglamentarias de la Ley


Artículo Segundo. Los Ayuntamientos del Estado contarán con un término de noventa días naturales para adecuar sus reglamentos, en congruencia con el presente Decreto.

LO TENDRÁ ENTENDIDO EL CIUDADANO GOBERNADOR CONSTITUCIONAL DEL ESTADO Y DISPONDRÁ QUE SE IMPRIMA, PUBLIQUE, CIRCULE Y SE LE DÉ EL DEBIDO CUMPLIMIENTO. - GUANAJUATO, GTO., 22 DE ENERO DE 2021.- LUIS ANTONIO MAGDALENO GORDILLO.- DIPUTADO PRESIDENTE.- MARÍA MAGDALENA ROSALES CRUZ.- DIPUTADA VICEPRESIDENTA.- CELESTE GÓMEZ FRAGOSO.- DIPUTADA SECRETARIA.- KATYA CRISTINA SOTO ESCAMILLA.- DIPUTADA SECRETARIA. RÚBRICAS.

Por lo tanto, mando se imprima, publique, circule y se le dé el debido cumplimiento.

Dado en la residencia del Poder Ejecutivo, en la ciudad de Guanajuato, Gto., a 22 de enero de 2021.

GOBERNADOR DEL ESTADO



DIEGO SINHUE RODRÍGUEZ VALLEJO

EL SECRETARIO DE GOBIERNO



LUIS ERNESTO AYALA TORRES

DIEGO SINHUE RODRÍGUEZ VALLEJO, GOBERNADOR CONSTITUCIONAL DEL ESTADO LIBRE Y SOBERANO DE GUANAJUATO, A LOS HABITANTES DEL MISMO SABED:

QUE EL H. CONGRESO CONSTITUCIONAL DEL ESTADO LIBRE Y SOBERANO DE GUANAJUATO, HA TENIDO A BIEN DIRIGIRME EL SIGUIENTE:

DECRETO NÚMERO 307

LA SEXAGÉSIMA CUARTA LEGISLATURA CONSTITUCIONAL DEL CONGRESO DEL ESTADO LIBRE Y SOBERANO DE GUANAJUATO, D E C R E T A:

Único. Se **adicionan** al artículo 125 un párrafo segundo y al artículo 153 un párrafo segundo de la Ley Orgánica Municipal para el Estado de Guanajuato, para quedar como sigue:

«Obligación de proporcionar...

Artículo 125. Los titulares de ...

Además, deberán presentar al Ayuntamiento proyectos de iniciativas de reglamentos a efecto de adecuar la normatividad municipal a lo que establezcan las leyes, o que se requieran para prever en su esfera administrativa la exacta observancia de estas. En caso de existir plazos o términos establecidos en artículos transitorios de las leyes, el proyecto deberá presentarse previamente al cumplimiento de éstos, de conformidad con los plazos establecidos en los reglamentos municipales respectivos.

Informe trimestral**Artículo 153.** Los organismos descentralizados...

Además, deberán presentar al Ayuntamiento proyectos de iniciativas de reglamentos a efecto de adecuar la normatividad municipal a lo que establezcan las leyes, o que se requieran para prever en su esfera administrativa la exacta observancia de estas. En caso de existir plazos o términos establecidos en artículos transitorios de las leyes, el proyecto deberá presentarse previamente al cumplimiento de éstos, de conformidad con los plazos establecidos en los reglamentos municipales respectivos.»

TRANSITORIOS**Inicio de vigencia**

Artículo Primero. El presente Decreto entrará en vigor el día siguiente al de su publicación en el Periódico Oficial del Gobierno del Estado.

Expedición de disposiciones reglamentarias de la Ley

Artículo Segundo. Los Ayuntamientos del Estado contarán con un término de noventa días naturales para adecuar sus reglamentos, en congruencia con el presente Decreto.

LO TENDRÁ ENTENDIDO EL CIUDADANO GOBERNADOR CONSTITUCIONAL DEL ESTADO Y DISPONDRÁ QUE SE IMPRIMA, PUBLIQUE, CIRCULE Y SE LE DÉ EL DEBIDO CUMPLIMIENTO. - GUANAJUATO, GTO., 22 DE ENERO DE 2021.- LUIS ANTONIO MAGDALENO GORDILLO.- DIPUTADO PRESIDENTE.- MARÍA MAGDALENA ROSALES CRUZ.- DIPUTADA VICEPRESIDENTA.- CELESTE GÓMEZ FRAGOSO.- DIPUTADA SECRETARIA.- KATYA CRISTINA SOTO ESCAMILLA.- DIPUTADA SECRETARIA. RÚBRICAS.

Por lo tanto, mando se imprima, publique, circule y se le dé el debido cumplimiento.

Dado en la residencia del Poder Ejecutivo, en la ciudad de Guanajuato, Gto., a 22 de enero de 2021.

GOBERNADOR DEL ESTADO



DIEGO SINHUE RODRÍGUEZ VALLEJO

EL SECRETARIO DE GOBIERNO



LUIS ERNESTO AYALA TORRES

SECRETARÍA DE FINANZAS, INVERSIÓN Y ADMINISTRACIÓN

Dr. Héctor Salgado Banda, Secretario de Finanzas, Inversión y Administración, con fundamento en los artículos 1o., 2o., 2o.-A fracción III, 3o.-A, 4o., 4o.-A, 7o. y 9o. de la Ley de Coordinación Fiscal; 14 de la Ley Federal del Impuesto Sobre Automóviles Nuevos, 4o., 5, 5°-A, 5°-B, 5°-C, 5°-D y 5°-E de la Ley de Coordinación Fiscal del Estado; 12, fracción III y 78 ter de la Ley para el Ejercicio y Control de los Recursos Públicos para el Estado y los Municipios de Guanajuato; 1, fracción VIII, inciso a) de la Ley de Ingresos del Estado de Guanajuato para el Ejercicio Fiscal de 2021; 9 de la Ley del Presupuesto General de Egresos del Estado de Guanajuato, para el Ejercicio Fiscal de 2021; en el ejercicio de las facultades que me confieren los artículos 6o., de la Ley de Coordinación Fiscal; 80 y 100 de la Constitución Política para el Estado de Guanajuato; 13 fracción II, 17, 18 párrafo primero, 24, fracciones II, inciso a) y IX, de la Ley Orgánica del Poder Ejecutivo para el Estado de Guanajuato; 8 de la Ley de Coordinación Fiscal del Estado; 1, 5 y 6 del Reglamento Interior de la Secretaría de Finanzas, Inversión y Administración y

CONSIDERANDO

Que en el marco del Sistema Nacional de Coordinación Fiscal, las entidades federativas y sus municipios han participado activamente en un espacio de organización y concertación de acciones coordinadas encaminadas a la mejora continua de las finanzas públicas del país.

Que el artículo 6o. de la Ley de Coordinación Fiscal establece que los gobiernos de las entidades, a más tardar el 15 de febrero, deberán publicar en su Periódico Oficial, así como en su página oficial de Internet el calendario de entrega, porcentaje, fórmulas y variables utilizadas, así como los montos estimados, de las participaciones que las Entidades reciban y de las que tengan obligación de participar a sus Municipios o demarcaciones territoriales.

Que el Acuerdo 02/2014 por el que se expiden los Lineamientos para la publicación de la información a que se refiere el artículo 6o. de la Ley de Coordinación Fiscal¹, establece las características de la información que deben contener las publicaciones que las entidades federativas tienen la obligación de realizar respecto de la entrega, porcentaje, fórmulas y variables utilizadas, así como de los montos estimados de las participaciones federales que reciben y que tengan obligación de participar a los municipios y demarcaciones territoriales del país.

Que el 21 de diciembre de 2020 se publicó en el Diario Oficial de la Federación el Acuerdo por el que se da a conocer a los gobiernos de las entidades federativas la distribución y calendarización para la ministración durante el Ejercicio Fiscal 2021, de los recursos correspondientes a los Ramos Generales 28 Participaciones a Entidades Federativas y Municipios, y 33 Aportaciones Federales para Entidades Federativas y Municipios², estableciendo, entre otros la calendarización y los montos de las

¹ Acuerdo publicado en el Diario Oficial de la Federación en fecha 14 de febrero de 2014. Texto consultable en la liga: http://www.dof.gob.mx/nota_detalle.php?codigo=5332683&fecha=14/02/2014

² Acuerdo publicado en el Diario Oficial de la Federación en fecha 21 de diciembre de 2020. Texto consultable en la liga: https://www.dof.gob.mx/nota_detalle.php?codigo=5608315&fecha=21/12/2020

participaciones en ingresos federales en el marco de lo establecido en la Ley de Coordinación Fiscal, con base en la estimación de participaciones aprobada en el Presupuesto de Egresos de la Federación para el Ejercicio Fiscal 2021³.

Que el Acuerdo por el que se da a conocer el calendario de entrega, porcentaje, fórmulas y variables utilizadas, así como los montos estimados que recibirá cada entidad federativa del Fondo General de Participaciones y del Fondo de Fomento Municipal, por el ejercicio fiscal de 2021⁴, da cumplimiento a la obligación contenida en el artículo 3o., primer párrafo de la Ley de Coordinación Fiscal se dan a conocer los porcentajes y los montos estimados que recibirá cada entidad federativa del Fondo General de Participaciones y del Fondo de Fomento Municipal, durante el ejercicio fiscal de 2021.

Que la Ley del Impuesto sobre Tenencia o Uso de Vehículos fue abrogada conforme a lo establecido en el Decreto por el que se reforman, adicionan, derogan y abrogan diversas disposiciones de la Ley de Coordinación Fiscal, de la Ley del Impuesto sobre Tenencia o Uso de Vehículos y de la Ley del Impuesto Especial sobre Producción y Servicios⁵, y que conforme al último párrafo del Artículo Cuarto del Decreto de referencia, las obligaciones derivadas de la Ley del Impuesto sobre Tenencia o Uso de Vehículos que hubieran nacido durante su vigencia por la realización de las situaciones jurídicas previstas en dicho ordenamiento, deberán ser cumplidas en las formas y plazos establecidos en la misma y en las demás disposiciones aplicables.

Que en el artículo Segundo Transitorio, fracción XIII, del Decreto por el que se reforman, adicionan y derogan diversas disposiciones de la Ley del Impuesto sobre la Renta, de la Ley del Impuesto al Valor Agregado, de la Ley del Impuesto Especial sobre Producción y Servicios y del Código Fiscal de la Federación⁶, señala que las Entidades Federativas adheridas al Sistema Nacional de Coordinación Fiscal en las que se enajenen bienes inmuebles y que por dichas operaciones se cause el impuesto establecido en el artículo 126 de la Ley del Impuesto sobre la Renta, podrán recibir como incentivo el 100% de la recaudación neta del citado impuesto, que se hubiera causado por las enajenaciones realizadas en la entidad federativa de que se trate, siempre que celebren convenio de colaboración administrativa en materia fiscal federal, debiendo participar cuando menos el 20% de dicho incentivo, a sus municipios o demarcaciones territoriales que se distribuirá entre ellos en la forma que determine la legislatura respectiva.

³ Documento publicado en el Diario Oficial de la Federación de fecha 30 de noviembre de 2020. Disponible para su consulta en: http://www.diputados.gob.mx/LeyesBiblio/pdf/PEF_2021_301120.pdf

⁴ Acuerdo publicado en el Diario Oficial de la Federación en fecha 26 de enero de 2021. Texto consultable en la liga: https://www.dof.gob.mx/nota_detalle.php?codigo=5610337&fecha=26/01/2021

⁵ Decreto publicado en el Diario Oficial de la Federación en fecha 21 de diciembre de 2007. Texto consultable en la liga: https://dof.gob.mx/nota_to_imagen fs.php?codnota=5011094&fecha=21/12/2007&cod_diario=212312

⁶ Decreto publicado en el Diario Oficial de la Federación en fecha 9 de diciembre de 2019. Texto consultable en la liga: http://www.dof.gob.mx/nota_detalle.php?codigo=5581292&fecha=09/12/2019

Que la Ley de Ingresos del Estado de Guanajuato para el ejercicio fiscal de 2021⁷; en la cual se plasmaron, entre otros, el pronóstico de ingresos por concepto del Impuesto Sobre la Renta participable de conformidad con el artículo 3-B de la Ley de Coordinación Fiscal, del Impuesto a la Venta Final de Bebidas Alcohólicas y de los incentivos por el Impuesto Sobre la Renta derivados del artículo 126; en ese sentido para el ejercicio fiscal de 2021 no se incluye estimación por concepto del Impuesto Sobre Tenencia o Uso de Vehículos federal, en virtud de su derogación.

Que el artículo 3o. de la Ley de Coordinación Fiscal del Estado⁸, establece los porcentajes que recibirán los municipios respecto de las participaciones sobre ingresos federales que correspondan al Estado, incluyendo sus incrementos, así como de los incentivos económicos derivados de la colaboración administrativa en materia fiscal federal e ingresos propios del Estado.

Que en la citada Ley de Coordinación Fiscal del Estado, se establecen las fórmulas y variables con las cuales se calcula la distribución de cada concepto que recibirán los municipios en relación a las participaciones sobre ingresos federales, incentivos económicos derivados de la colaboración administrativa en materia fiscal federal e ingresos propios del Estado.

Que por su parte, el artículo 8 de la Ley local en comento, establece que el Gobierno del Estado por conducto de la Secretaría de Finanzas, Inversión y Administración deberá publicar en el Periódico Oficial del Gobierno del Estado, así como en su página oficial de internet el calendario de entrega, porcentaje, fórmulas y variables utilizadas, así como los montos estimados, de las participaciones que la Entidad reciba y de las que tenga obligación de participar a sus Municipios. Para tal fin, se atenderá lo establecido en la Ley de Coordinación Fiscal del ámbito federal.

Que la Secretaría de Finanzas, Inversión y Administración, a través de la Dirección de Política de Ingresos, es la responsable de hacer los cálculos relativos a la distribución de las participaciones e incentivos económicos derivados del convenio de colaboración administrativa en materia fiscal federal, que corresponden a los Municipios del Estado de Guanajuato, por lo que la mencionada Dirección se encuentra a disposición para realizar las aclaraciones y proporcionar la información utilizada que le sea requerida, respecto a las variables que componen las fórmulas de distribución de los recursos de mérito.

Que con el objeto de dar a conocer el calendario de entrega, porcentaje, fórmulas y variables utilizadas, así como los montos estimados, de las participaciones que la Entidad reciba y de las que tenga obligación de participar a sus municipios, he tenido a bien emitir el siguiente:

⁷ Decreto Legislativo Número 299 publicado en el Periódico Oficial del Gobierno del Estado de Guanajuato en fecha 30 de diciembre de 2020, Vigésima Primera Parte. Consultable en la liga:

http://periodico.guanajuato.gob.mx/downloadfile?dir=anio_2020&file=PO_261_21va_Parte_20201230.pdf

⁸ Última reforma publicada mediante Decreto Legislativo Número 301 publicado en el Periódico Oficial del Gobierno del Estado de Guanajuato en fecha 24 de diciembre de 2020, Segunda Parte. Consultable en la liga:

https://periodico.guanajuato.gob.mx/downloadfile?dir=anio_2020&file=PO_257_2da_Parte_20201224.pdf

Acuerdo por el que se da a conocer a los Municipios del estado de Guanajuato el calendario de entrega, porcentajes, fórmulas y variables utilizadas, así como los montos estimados de participaciones estimadas para el ejercicio fiscal de 2021

Artículo Primero. El presente Acuerdo tiene por objeto dar a conocer a los Municipios del estado de Guanajuato el calendario de entrega, porcentajes, fórmulas y variables utilizadas; así como los montos estimados para la ministración durante el ejercicio fiscal de 2021, respecto de los recursos correspondientes a las participaciones que la entidad federativa recibirá y de las que tenga obligación de participar sus municipios, de conformidad con los artículos 6o. de la Ley de Coordinación Fiscal y 8 de la Ley de Coordinación Fiscal del Estado.

Artículo Segundo. En cumplimiento al artículo 6o. de la Ley de Coordinación Fiscal, el calendario de entrega de participaciones que recibirá cada Municipio correspondiente al Fondo General de Participaciones; Impuesto Especial sobre Producción y Servicios por la enajenación de cervezas, bebidas refrescantes, alcohol, bebidas alcohólicas fermentadas y bebidas alcohólicas, así como de tabaco labrado; Impuesto Sobre Automóviles Nuevos; Fondo de Fomento Municipal; Fondo de Fiscalización y Recaudación; Impuesto Especial sobre Producción y Servicios a la venta final de gasolinas y diésel; Fondo de Compensación del Impuesto Sobre Automóviles Nuevos; Impuesto sobre la Renta participable correspondiente a los municipios de conformidad con lo dispuesto por el artículo 3-B de la Ley de Coordinación Fiscal; Impuesto a la Venta Final de Bebidas Alcohólicas; e incentivos del Impuesto Sobre la Renta del artículo 126, todos ellos durante el ejercicio fiscal 2021, será el siguiente:

Cuadro 1. Calendario de entrega de participaciones federales que la Entidad reciba y de las que tenga obligación de participar a sus Municipios correspondientes al ejercicio fiscal 2021.

Mes	Días
Enero	10 y 27
Febrero	10 y 25
Marzo	10 y 25
Abril	10 y 27
Mayo	11 y 25
Junio	10 y 25
Julio	10 y 27
Agosto	10 y 25
Septiembre	10 y 25
Octubre	12 y 26
Noviembre	10 y 25
Diciembre	10 y 28

Artículo Tercero. Los porcentajes y los montos estimados que recibirá cada Municipio para el ejercicio fiscal 2021 de las participaciones señaladas en el artículo que antecede se aplicarán sobre los montos establecidos en el Acuerdo por el que se da a conocer a los Gobiernos de las Entidades Federativas la Distribución y

Calendarización para la Ministración durante el Ejercicio Fiscal 2021, de los Recursos Correspondientes a los Ramos Generales 28 Participaciones a Entidades Federativas y Municipios, y 33 Aportaciones Federales para Entidades Federativas y Municipios. Cabe señalar que en los caso particulares de: impuesto Sobre la Tenencia o Uso de Vehículos federal; derechos por licencias de funcionamiento para almacenamiento, distribución y compraventa de bebidas alcohólicas; Impuesto Sobre la Renta participable correspondiente a los municipios; Impuesto a la Venta Final de Bebidas Alcohólicas e incentivos del Impuesto Sobre la Renta por el artículo 126, la distribución se hará conforme a los montos estimados de acuerdo a la Ley de Ingresos del Estado de Guanajuato para el Ejercicio Fiscal de 2021. Con ello, los porcentajes y los montos estimados que recibirá cada Municipio para el ejercicio fiscal 2021 son los siguientes:

Cuadro 2. Porcentajes y montos estimados que recibirá cada Municipio por concepto de Participaciones durante el ejercicio fiscal 2021.

Municipio	Fondo General		Tenencia		IEPS		Derechos Alcoholes	
	Porcentaje	Monto (Pesos)	Porcentaje	Monto (Pesos)	Porcentaje	Monto (Pesos)	Porcentaje	Monto (Pesos)
Abasco	1.109771%	64,583,926	1.220411%	0	1.926539%	2,332,786	2.179294%	0
Acámbaro	1.589314%	92,491,264	1.877052%	0	1.956745%	2,369,361	2.170217%	0
San Miguel de Atende	3.172080%	184,601,501	2.706319%	0	3.998146%	4,841,230	2.167643%	0
Apaseo el Alto	0.960968%	55,924,214	1.061348%	0	1.940925%	2,350,205	2.184471%	0
Apaseo el Grande	1.344169%	78,224,873	1.070313%	0	1.645161%	1,992,074	2.181905%	0
Atarjea	0.271230%	15,784,440	0.291202%	0	1.167346%	1,413,503	2.196753%	0
Celaya	8.576153%	499,095,433	9.624333%	0	4.954044%	5,998,697	2.108179%	0
Manuel Doblado	0.702747%	40,896,889	0.779594%	0	1.529833%	1,852,427	2.188702%	0
Comonfort	1.082522%	62,998,151	1.027244%	0	1.705087%	2,064,636	2.182344%	0
Coroneo	0.362022%	21,068,118	0.398427%	0	1.404284%	1,700,404	2.195635%	0
Cortazar	1.501171%	87,361,743	1.602036%	0	1.835083%	2,222,404	2.178025%	0
Cuerúmaro	0.547597%	31,867,821	0.584246%	0	1.553841%	1,881,498	2.191963%	0
Dolores Hidalgo C.L.N.	1.959481%	114,033,406	1.714204%	0	2.540984%	3,076,798	2.168035%	0
Guanajuato	3.450674%	200,814,456	3.558776%	0	2.880296%	3,487,660	2.165206%	0
Huanímaro	0.429874%	25,016,799	0.476741%	0	1.409854%	1,707,148	2.193245%	0
Irapuato	8.695251%	506,026,421	8.662357%	0	5.885656%	7,126,757	2.094140%	0
Jaral del Progreso	0.681790%	39,677,279	0.700600%	0	1.506293%	1,823,923	2.190280%	0
Jerécuaro	0.721081%	41,963,816	0.841938%	0	1.694375%	2,051,666	2.184987%	0
León	32.730024%	1,904,747,345	30.856136%	0	10.410633%	12,605,911	1.933370%	0
Moraleón	1.176741%	68,481,301	1.481995%	0	1.853435%	2,244,267	2.186214%	0
Ocampo	0.538931%	31,363,500	0.527245%	0	1.276081%	1,545,166	2.193008%	0
Pénjamo	1.818428%	105,824,719	2.077171%	0	2.653128%	3,212,590	2.162811%	0
Pueblo Nuevo	0.357041%	20,778,249	0.405617%	0	1.232479%	1,492,370	2.195451%	0
Purísima del Rincón	1.148820%	66,856,414	0.866518%	0	1.841310%	2,229,585	2.188660%	0
Romita	0.866848%	50,446,863	0.878393%	0	1.656396%	2,005,678	2.185455%	0
Salamanca	4.257139%	247,747,283	4.570934%	0	2.878991%	3,486,080	2.142654%	0
Salvatierra	1.332983%	77,573,908	1.679397%	0	2.446401%	2,962,270	2.173755%	0
San Diego de la Unión	0.613272%	35,689,804	0.605866%	0	1.566763%	1,897,144	2.189948%	0
San Felipe	1.419498%	82,608,695	1.416914%	0	2.015625%	2,440,657	2.174445%	0
San Francisco del Rincón	2.057606%	119,743,841	1.971548%	0	1.840216%	2,228,260	2.173876%	0
San José Iturbide	1.183130%	68,853,121	0.963261%	0	1.840280%	2,228,338	2.185295%	0
San Luis de la Paz	1.444824%	84,082,594	1.385271%	0	2.558269%	3,097,728	2.175323%	0
Santa Catarina	0.292240%	17,007,127	0.297935%	0	1.231838%	1,491,594	2.196991%	0
Sta. Cruz de J. Rosas	1.079875%	62,844,103	1.052140%	0	1.823132%	2,207,574	2.182396%	0
Santiago Maravatío	0.319732%	18,607,024	0.361526%	0	1.220591%	1,477,975	2.196069%	0
Silao de la Victoria	2.722402%	158,432,126	2.154729%	0	2.231135%	2,701,611	2.165063%	0
Tarandacua	0.376325%	21,900,480	0.425684%	0	1.288022%	1,559,625	2.195114%	0
Tarimoro	0.682612%	39,725,124	0.796312%	0	1.779844%	2,155,157	2.188805%	0
Tierra Blanca	0.372420%	21,673,230	0.371874%	0	1.268005%	1,535,388	2.194574%	0
Uriangato	1.101884%	64,124,918	1.228707%	0	2.155265%	2,609,743	2.185966%	0
Valle de Santiago	1.798029%	104,637,590	1.995000%	0	2.253688%	2,728,920	2.165191%	0
Victoria	0.421517%	24,530,460	0.460782%	0	1.269626%	1,537,350	2.193553%	0
Villagrán	0.943982%	54,935,686	0.929727%	0	1.547548%	1,873,877	2.187221%	0
Xichú	0.319839%	18,613,270	0.349429%	0	1.221637%	1,479,242	2.195273%	0
Yuriá	0.967216%	56,287,838	1.169817%	0	1.812669%	2,194,904	2.179520%	0
Total	100.000000%	5,819,572,115	100.000000%	0	100.000000%	121,086,872	100.000000%	0

NOTAS:

Las sumas parciales pueden no coincidir debido al redondeo de centavos.

Cuadro 2 (continuación). Porcentajes y montos estimados que recibirá cada Municipio por concepto de Participaciones durante el ejercicio fiscal 2021.

Municipio	ISAN		Fomento Municipal		Fomento Municipal 30% Crecimiento (Convenios Friedal)		Fondo Fiscalización y Recaudación	
	Porcentaje	Monto (Pesos)	Porcentaje	Monto (Pesos)	Porcentaje	Monto (Pesos)	Porcentaje	Monto (Pesos)
Abasco	1.265136%	686,811	2.180826%	25,285,747	0.659278%	2,265,702	0.875776%	3,880,046
Acámbaro	1.798771%	976,508	2.175130%	25,219,705	1.049695%	3,607,426	1.695223%	7,510,529
San Miguel de Allende	3.202171%	1,738,379	2.166458%	25,119,159	6.737961%	23,155,969	3.829488%	16,966,190
Apaseo el Alto	0.954739%	518,304	2.185492%	25,339,846	0.000000%	0	0.799786%	3,543,377
Apaseo el Grande	1.178479%	639,767	2.179950%	25,275,598	0.000000%	0	0.966099%	4,280,212
Atlajea	0.272613%	147,995	2.196652%	25,469,244	0.001464%	5,030	0.015225%	67,452
Celaya	8.473931%	4,600,287	2.104884%	24,405,236	11.985907%	41,191,285	9.656939%	42,784,167
Manuel Doblado	0.809138%	439,261	2.190129%	25,393,610	0.305765%	1,050,806	0.452182%	2,003,352
Comonfort	1.153543%	626,230	2.182759%	25,308,167	0.000000%	0	0.910127%	4,032,234
Coroneo	0.366335%	198,874	2.195850%	25,459,949	0.155055%	532,868	0.145347%	643,945
Cortazar	1.831366%	994,203	2.179764%	25,273,433	0.847245%	2,911,678	1.298727%	5,753,887
Cuerámaro	0.601481%	326,529	2.192447%	25,420,487	0.230355%	791,649	0.387862%	1,718,388
Doctor Mora	0.539380%	292,816	2.193290%	25,430,267	0.235487%	809,286	0.200469%	888,160
Dolores Hidalgo C.I.N.	1.979000%	1,074,350	2.168522%	25,143,087	0.000000%	0	1.932476%	8,561,657
Guanajuato	3.534037%	1,918,541	2.163651%	25,086,616	3.340862%	11,481,349	3.640169%	16,127,430
Huanímaro	0.458146%	248,716	2.193959%	25,438,025	0.148834%	511,488	0.242359%	1,073,751
Irapuato	8.423505%	4,572,912	2.091910%	24,254,808	11.124878%	38,232,237	10.378214%	45,979,712
Jaral del Progreso	0.725881%	394,063	2.190793%	25,401,314	0.232181%	797,922	0.463558%	2,053,749
Jerécuaro	0.808974%	439,172	2.187518%	25,363,341	0.321828%	1,106,008	0.378009%	1,674,735
León	30.174919%	16,381,209	1.905228%	22,090,306	42.189829%	144,991,387	35.654717%	157,964,905
Moraleón	1.478362%	802,566	2.187934%	25,368,166	1.155659%	3,971,587	1.447456%	6,412,818
Ocampo	0.528365%	286,836	2.193347%	25,430,929	0.292752%	1,006,085	0.371643%	1,646,529
Pénjamo	2.143821%	1,163,827	2.167377%	25,129,814	1.380195%	4,743,238	1.562969%	6,924,587
Pueblo Nuevo	0.387771%	210,511	2.195632%	25,457,419	0.000000%	0	0.139714%	618,989
Purísima del Rincón	0.989257%	537,043	2.185110%	25,335,425	0.823918%	2,831,512	1.039932%	4,607,321
Romita	0.936823%	508,578	2.186333%	25,349,596	0.451649%	1,552,158	0.595183%	2,636,902
Salamanca	4.085935%	2,218,153	2.145962%	24,881,517	4.469406%	15,359,753	4.513379%	19,996,107
Salvatierra	1.624313%	881,799	2.178197%	25,255,264	0.834477%	2,867,798	1.290082%	5,715,587
San Diego de la Unión	0.651500%	353,683	2.190522%	25,398,174	0.154810%	532,026	0.384610%	1,703,981
San Felipe	1.542456%	837,361	2.176192%	25,232,024	0.000000%	0	1.045148%	4,630,431
San Francisco del Rincón	2.121838%	1,151,893	2.174670%	25,214,375	2.300421%	7,905,727	2.312771%	10,246,518
San José Iturbide	1.134909%	616,114	2.183614%	25,318,072	0.000000%	0	1.022544%	4,530,286
San Luis de la Paz	1.538735%	835,341	2.175141%	25,219,839	1.018073%	3,498,754	1.295825%	5,741,033
Santa Catarina	0.292388%	158,730	2.196718%	25,470,016	0.068547%	235,571	0.061757%	273,608
Sta. Cruz de J. Rosas	1.124671%	610,556	2.182729%	25,307,809	0.000000%	0	0.897954%	3,978,301
Santiago Maravatío	0.343199%	186,314	2.196349%	25,465,728	0.069240%	237,953	0.095255%	422,017
Silao de la Victoria	2.717092%	1,475,042	2.163577%	25,085,750	4.527028%	15,557,778	2.700186%	11,962,921
Tarandacua	0.397850%	215,983	2.195590%	25,456,928	0.000000%	0	0.160067%	709,161
Tarmoro	0.819520%	444,897	2.190570%	25,398,724	0.415364%	1,427,458	0.505464%	2,239,413
Tierra Blanca	0.362120%	196,586	2.194257%	25,441,475	0.047157%	162,063	0.088774%	393,304
Uriangato	1.238237%	672,208	2.186262%	25,348,783	0.873858%	3,003,139	1.266672%	5,611,871
Valle de Santiago	2.009624%	1,090,975	2.169156%	25,150,446	0.832582%	2,861,287	1.677794%	7,433,310
Victoria	0.469552%	254,908	2.193954%	25,437,965	0.131579%	452,191	0.135138%	598,715
Villagrán	1.011463%	549,098	2.186851%	25,355,611	0.000000%	0	0.682243%	3,022,616
Xichú	0.329252%	178,743	2.195391%	25,454,629	0.023018%	79,106	0.033690%	149,261
Yuriria	1.169407%	634,842	2.183353%	25,315,047	0.563643%	1,937,040	0.750997%	3,327,222
Total	100.000000%	54,287,514	100.000000%	1,159,457,470	100.000000%	343,664,314	100.000000%	443,040,687

NOTAS:

Las sumas parciales pueden no coincidir debido al redondeo de centavos.

Cuadro 2 (continuación). Porcentajes y montos estimados que recibirá cada Municipio por concepto de Participaciones durante el ejercicio fiscal 2021.

Municipio	IEPS gasolinas y diesel		FC ISAN		Fondo ISR	
	Porcentaje	Monto (Pesos)	Porcentaje	Monto (Pesos)	Porcentaje	Monto (Pesos)
Abasco	1.423878%	2,666,738	1.037520%	185,977	0.783852%	5,958,142
Acámbaro	1.760798%	3,297,745	1.449549%	259,834	1.720920%	13,080,888
San Miguel de Allende	2.757453%	5,164,349	3.419100%	612,879	4.527371%	34,413,015
Apaseo el Alto	1.027499%	1,924,372	0.922597%	165,377	0.919463%	6,988,937
Apaseo el Grande	1.657526%	3,104,330	1.512974%	271,203	0.733719%	5,577,075
Atarjea	0.065726%	123,096	0.261677%	46,906	0.000000%	0
Celaya	8.713710%	16,319,638	8.145525%	1,460,098	8.195760%	62,296,823
Manuel Doblado	0.709389%	1,328,592	0.655325%	117,468	0.572930%	4,354,900
Comonfort	1.174717%	2,200,092	1.095031%	196,286	1.079050%	8,201,968
Coroneo	0.181096%	339,170	0.344454%	61,744	0.179805%	1,366,714
Cortazar	1.534352%	2,873,640	1.421678%	254,838	0.204593%	1,555,136
Cuermavaca	0.489671%	917,090	0.521742%	93,523	0.442969%	3,367,057
Doctor Mora	0.423527%	793,210	0.482138%	86,424	0.567237%	4,311,624
Dolores Hidalgo C.I.N.	2.512783%	4,706,114	2.035051%	364,786	2.050517%	15,586,192
Guanajuato	3.291124%	6,163,845	3.430492%	614,921	3.817212%	29,015,024
Huanimaro	0.323472%	605,820	0.406340%	72,837	0.458060%	3,481,765
Irapuato	9.827846%	18,406,269	8.709732%	1,561,233	4.527742%	34,415,838
Jaral del Progreso	0.580530%	1,087,257	0.666348%	119,444	0.069672%	529,581
Jerécuaro	0.755518%	1,414,987	0.648156%	116,183	0.229451%	1,744,078
León	28.217059%	52,846,860	33.708683%	6,042,332	43.732721%	332,416,956
Moroleón	1.001029%	1,874,797	1.006273%	180,376	0.840190%	6,386,368
Ocampo	0.382904%	717,130	0.546082%	97,886	0.188184%	1,430,403
Pénjamo	2.611662%	4,891,301	1.662429%	297,993	1.814068%	13,788,923
Pueblo Nuevo	0.226081%	423,420	0.330346%	59,215	0.000000%	0
Purísima del Rincón	1.374882%	2,574,974	1.302611%	233,495	0.760266%	5,778,860
Romita	0.990100%	1,854,328	0.857354%	153,682	0.841804%	6,398,638
Salamanca	4.678672%	8,762,540	4.165543%	746,680	4.006850%	30,456,480
Salvatierra	1.507586%	2,823,511	1.139226%	204,208	1.376895%	10,465,921
San Diego de la Unión	0.602056%	1,127,573	0.608408%	109,058	0.210911%	1,603,154
San Felipe	1.696783%	3,177,853	1.409901%	252,727	1.046259%	7,952,722
San Francisco del Rincón	2.303684%	4,314,498	2.091139%	374,840	1.765816%	13,422,151
San José Iturbide	1.429052%	2,676,428	1.295598%	232,238	1.182208%	8,986,088
San Luis de la Paz	2.058779%	3,855,824	1.460668%	261,827	0.793055%	6,028,094
Santa Catarina	0.079652%	149,177	0.290017%	51,986	0.148592%	1,129,459
Sta. Cruz de J. Rosas	1.232917%	2,309,092	1.089056%	195,215	0.805756%	6,124,633
Santiago Maravatío	0.115034%	215,443	0.295573%	52,982	0.233042%	1,771,373
Silao de la Victoria	3.198665%	5,990,682	3.025430%	542,313	3.613156%	27,463,971
Tarandacuao	0.195800%	366,707	0.348382%	62,448	0.360437%	2,739,717
Tarínora	0.573869%	1,074,781	0.617099%	110,616	0.446648%	3,395,019
Tierra Blanca	0.253982%	475,675	0.373715%	66,989	0.232420%	1,766,648
Uriangato	1.128673%	2,113,856	1.023567%	183,476	1.118050%	8,498,411
Valle de Santiago	2.328307%	4,360,614	1.686613%	302,328	1.670447%	12,697,240
Victoria	0.311549%	583,490	0.400041%	71,708	0.308744%	2,346,799
Villagrán	1.004413%	1,881,135	0.949041%	170,117	0.548955%	4,172,668
Xichú	0.139689%	261,620	0.304327%	54,551	0.174146%	1,323,704
Yuriria	1.146505%	2,147,254	0.847451%	151,907	0.700060%	5,321,231
Total	100.000000%	187,286,917	100.000000%	17,925,154	100.000000%	760,110,387

NOTAS:

Las sumas parciales pueden no coincidir debido al redondeo de centavos.

Cuadro 2 (continuación). Porcentajes y montos estimados que recibirá cada Municipio por concepto de Participaciones durante el ejercicio fiscal 2021.

Municipio	Impuesto Venta Bebidas		ISR Enajenación		Total	
	Porcentaje	Monto (Pesos)	Porcentaje	Monto (Pesos)	Porcentaje	Monto (Pesos)
Abasco	1.926535%	141,822	1.628763%	226,853	1.211467%	108,214,550
Acámbaro	1.956747%	144,046	1.844845%	256,948	1.671088%	149,214,255
San Miguel de Allende	3.998150%	294,324	2.699960%	376,048	3.330872%	297,283,043
Apaseo el Alto	1.940921%	142,881	1.257130%	175,092	1.087051%	97,072,605
Apaseo el Grande	1.645166%	121,109	1.964009%	273,546	1.340465%	119,759,787
Atarjea	1.167343%	85,934	0.503484%	70,125	0.484009%	43,213,725
Celaya	4.954041%	364,692	7.195601%	1,002,197	7.836354%	699,518,554
Manuel Doblado	1.529837%	112,619	0.969765%	135,068	0.869999%	77,684,992
Comonfort	1.705086%	125,520	1.501322%	209,103	1.186400%	105,962,387
Coroneo	1.404278%	103,376	0.578556%	80,581	0.577478%	51,555,743
Cortazar	1.835087%	135,090	1.705145%	237,491	1.450961%	129,573,183
Cuerámara	1.553840%	114,386	0.835072%	116,308	0.746017%	66,614,736
Doctor Mora	1.292507%	95,148	0.790097%	110,044	0.710101%	63,406,982
Dolores Hidalgo C.I.N.	2.540989%	187,055	2.549778%	355,131	1.937822%	173,088,576
Guanajuato	2.880294%	212,033	2.957916%	411,976	3.308601%	295,333,851
Huanímaro	1.409848%	103,786	0.708864%	98,730	0.653595%	58,358,865
Irapuato	5.885658%	433,273	8.126812%	1,131,896	7.639952%	682,141,356
Jaral del Progreso	1.506295%	110,886	0.937879%	130,627	0.807686%	72,126,045
Jerécuaro	1.694368%	124,731	1.077137%	150,023	0.852597%	76,148,740
León	10.410629%	766,376	22.763090%	3,170,425	29.738784%	2,654,024,013
Moraleón	1.853439%	136,441	1.047872%	145,947	1.299769%	116,004,633
Ocampo	1.276084%	93,939	0.777034%	108,225	0.713707%	63,726,627
Pénjamo	2.653126%	195,310	2.444987%	340,536	1.864215%	166,512,838
Pueblo Nuevo	1.232479%	90,729	0.595679%	82,966	0.551178%	49,213,868
Purísima del Rincón	1.841308%	135,548	1.522415%	212,041	1.246609%	111,332,218
Romita	1.656400%	121,936	1.287926%	179,381	1.021208%	91,207,740
Salamanca	2.878990%	211,937	3.981660%	554,562	3.969876%	354,421,093
Salvaterra	2.446402%	180,092	1.655824%	230,622	1.446414%	129,160,980
San Diego de la Unión	1.566758%	115,337	0.967352%	134,732	0.768808%	68,664,666
San Felipe	2.015620%	148,380	1.988787%	276,997	1.427909%	127,557,847
San Francisco del Rincón	1.840222%	135,468	2.132495%	297,012	2.072491%	185,034,583
San José Iturbide	1.840276%	135,472	1.596566%	222,368	1.274162%	113,798,526
San Luis de la Paz	2.558268%	188,327	2.102204%	292,793	1.489931%	133,102,154
Santa Catarina	1.231841%	90,682	0.509024%	70,896	0.516704%	46,128,847
Sta. Cruz de J. Rosas	1.823133%	134,210	1.502931%	209,327	1.163495%	103,920,820
Sancti Spiritus	1.220593%	89,854	0.521879%	72,687	0.544400%	48,599,350
Silao de la Victoria	2.231133%	164,245	3.075395%	428,338	2.797647%	249,804,777
Tarandacuao	1.288025%	94,818	0.581423%	80,980	0.595772%	53,186,847
Tarímoro	1.779840%	131,023	0.900557%	125,429	0.853758%	76,227,641
Tierra Blanca	1.268002%	93,344	0.694322%	96,705	0.581175%	51,901,406
Uriangato	2.155266%	158,660	1.232508%	171,663	1.260126%	112,496,728
Valle de Santiago	2.253683%	165,905	2.381345%	331,672	1.810998%	161,760,287
Victoria	1.269632%	93,464	0.710485%	98,956	0.627197%	56,006,006
Villagrán	1.547550%	113,923	1.288250%	179,426	1.032947%	92,254,157
Xichú	1.221639%	89,931	0.579334%	80,689	0.534947%	47,764,746
Yuriria	1.812673%	133,440	1.326519%	184,757	1.093258%	97,635,481
Total	100.000000%	7,361,502	100.000000%	13,927,919	100.000000%	8,927,720,851

NOTAS:

Las sumas parciales pueden no coincidir debido al redondeo de centavos.

La distribución por Municipio de dichas estimaciones se realizó considerando las fórmulas que establece la Ley de Coordinación Fiscal del Estado, con base en la

información más reciente disponible, como se señalará en el artículo Cuarto del presente Acuerdo. No obstante, estos coeficientes serán modificados en julio de 2021, de acuerdo con lo establecido en el artículo 6º-A. de la Ley de Coordinación Fiscal del Estado, una vez que se cuente con la información correspondiente al impuesto predial y los derechos por suministro de agua potable, drenaje, alcantarillado, tratamiento y disposición de sus aguas residuales del ejercicio fiscal de 2020, a la cual se aplicará de manera retroactiva.

El total de participaciones por los fondos antes señalados, así como los montos que finalmente reciba cada entidad federativa, pueden verse modificados por la variación de los ingresos efectivamente captados por el Gobierno Federal respecto de la estimación, así como por el cambio de las variables consideradas para el cálculo de las fórmulas de distribución, entre otras, motivo por el cual esta estimación no significa compromiso de pago.

Artículo Cuarto. Las fórmulas utilizadas para el cálculo de la estimación de la distribución de las participaciones señaladas en el artículo tercero del presente Acuerdo atienden a lo señalado en los artículos 4o., 5, 5º-A, 5º-B, 5º-C, 5º-D, 5º-E y Artículos Segundo y Tercero Transitorios de la Ley de Coordinación Fiscal del Estado. Para lo anterior, a continuación se detallan las fórmulas establecidas en dichos artículos:

- I. Conforme al artículo 4o. de la Ley de Coordinación Fiscal del Estado, el Fondo General de Participaciones, el Impuesto sobre Automóviles Nuevos y su Fondo de Compensación se distribuyen entre los Municipios de la manera siguiente:
 - a) En cuanto al Fondo General de Participaciones y el Impuesto sobre Automóviles Nuevos, los municipios recibirán lo que les hubiera correspondido en el año de 2007. Adicionalmente la cantidad que resulte de aplicar al monto del incremento que tengan los fondos que se mencionan, en el año para el que se realice el cálculo en relación con el año de 2007, el coeficiente que les corresponda se determinará conforme a las siguientes reglas:
 1. El 50% en razón directa a la recaudación efectiva del Impuesto Predial y Derechos por Servicios de Consumo de Agua Potable, realizada en el territorio del Municipio en el último año anterior a aquél para el que se efectúa el cálculo.
 2. El 40% en razón directa a la población que registre cada municipio, de acuerdo a la última información oficial que hubiera dado a conocer el Instituto Nacional de Estadística y Geografía.
 3. El 10% en razón proporcionalmente inversa a los factores que resulten de la Recaudación y Población a que se refieren los numerales 1 y 2.

La mecánica de distribución anterior no es aplicable en el evento de que en el año de cálculo los recursos de los citados fondos, sean inferiores a lo observado en el 2007. En dicho supuesto, la distribución se realizará en función de la cantidad efectivamente generada en al año de cálculo y de acuerdo al coeficiente efectivo que cada Municipio haya recibido de dicho fondo en el año 2007. Para el caso del fondo de compensación del impuesto sobre automóviles nuevos, la distribución se realiza únicamente con lo establecido en los numerales 1., 2. y 3.

II. De acuerdo al artículo 5 de la Ley de Coordinación Fiscal del Estado, el Fondo de Fomento Municipal, se distribuirá entre los municipios de acuerdo con lo siguiente:

a) Sin considerar las participaciones derivadas de la coordinación del impuesto predial, los Municipios recibirán anualmente que les hubiere correspondido en el año 2013. Adicionalmente la cantidad que resulte de aplicar al monto del incremento del mencionado Fondo en el año para el que se hace el cálculo en relación con el año 2013, el coeficiente que se determine conforme a los siguientes criterios:

1. El 50% por partes iguales entre la totalidad de los municipios del Estado.
2. El 50% restante entre todos los municipios, en razón proporcionalmente inversa a la población.

La mecánica de distribución anterior no será aplicable en el evento de que en el año de cálculo los recursos referidos para éste fondo, sean inferiores a lo observado en 2013. En dicho supuesto, la distribución se realizará en función de la cantidad efectivamente generada en el año de cálculo y de acuerdo al coeficiente efectivo que cada Municipio haya recibido de dicho Fondo en el año 2013.

Las participaciones derivadas del Convenio de Coordinación y Colaboración Administrativa en Materia Fiscal, celebrado entre el Gobierno del Estado de Guanajuato por conducto de la Secretaría de Finanzas, Inversión y Administración y los Municipios relativo al impuesto predial, se distribuirán en razón directa a la recaudación efectiva de dicho impuesto realizada en el territorio de cada municipio en el último año anterior a aquél para el que se efectúa el cálculo, respecto del total de los municipios con convenio.

Para que un municipio sea considerado en las participaciones descritas en el párrafo anterior, deberá haber celebrado un convenio con el Estado, publicado en el Periódico Oficial del Gobierno del Estado de Guanajuato y que haya sido reconocido por la Secretaría de Hacienda y Crédito Público,

en el entendido de que no haber suscrito dicho convenio o el mismo no se encuentre vigente, no será elegible el Municipio para la distribución de participaciones señaladas.

- III. En atención al artículo 5°-A de la Ley de Coordinación Fiscal del Estado, el Fondo de Fiscalización y Recaudación se distribuyen conforme a lo siguiente:
 - a) El 50% en razón directa al número de contribuyentes por Municipio que se tiene en el Registro Estatal de Contribuyentes, respecto del Régimen de Incorporación Fiscal al cierre del ejercicio fiscal anterior al año de cálculo.
 - b) El 50% restante en razón directa a la recaudación del impuesto predial y derechos por el suministro de agua potable, drenaje, alcantarillado, tratamiento y disposición de sus aguas residuales.
- IV. Conforme al artículo 5°-B de la Ley de Coordinación Fiscal del Estado, el Impuesto Especial sobre Producción y Servicios a la venta final de gasolinas y diésel, se realiza en atención a:
 - a) El 70% en razón directa a la población que registra cada municipio, de acuerdo con la última información oficial que hubiera dado a conocer el Instituto Nacional de Estadística y Geografía.
 - b) El 30% considerando el padrón vehicular de cada municipio de acuerdo con el Registro Estatal Vehicular, al cierre del ejercicio fiscal anterior al año del cálculo.
- V. Conforme al artículo 5°-C de la Ley de Coordinación Fiscal del Estado, el Impuesto Especial sobre Producción y Servicios por la enajenación de cervezas, bebidas refrescantes, alcohol, bebidas alcohólicas fermentadas y bebidas alcohólicas, así como de tabaco labrado, y el impuesto a la venta final de bebidas alcohólicas, se distribuyen entre los municipios de acuerdo con lo siguiente:
 - a) El 50% en razón proporcionalmente inversa a la población que registre cada municipio, de acuerdo a la última información oficial que hubiera dado a conocer el Instituto Nacional de Estadística y Geografía.
 - b) El 50% en relación con el número de licencias y permisos para la producción o almacenaje, y enajenación que tenga cada municipio al cierre del ejercicio fiscal anterior al que se realiza el cálculo.
- VI. De conformidad con lo dispuesto por los artículos 3-B de la Ley de Coordinación Fiscal y 5°-D de la Ley de Coordinación Fiscal del Estado, las participaciones a Municipios provenientes del Impuesto Sobre la Renta participable correspondiente a los municipios, se distribuyen de acuerdo:

- a) Al importe de la recaudación que se obtenga del Impuesto Sobre la Renta que efectivamente se entere a la Federación en los términos de la Ley del Impuesto Sobre la Renta, así como de la demás disposiciones normativas que para ese efecto establezca el Gobierno de la República, correspondiente al salario del personal que preste o desempeñe un servicio personal subordinado en las dependencias del municipio que se trate, así como en sus entidades paramunicipales, siempre que el salario sea efectivamente pagado por los entes públicos municipales mencionados con cargo a sus participaciones u otros ingresos locales.

Para efectos del párrafo anterior, se considerará la recaudación que se obtenga por el Impuesto Sobre la Renta relativo, una vez descontadas las devoluciones por dicho concepto.

- VII. De acuerdo a lo señalado en el artículo 5º-E de la Ley local vigente, las participaciones del Impuesto Sobre la Renta por la enajenación de bienes inmuebles a que se refiere el artículo 126 de la Ley del Impuesto Sobre la Renta, se distribuirán entre los municipios de acuerdo con lo siguiente:

- a) El 80% en razón directa a la población que registre cada Municipio, de acuerdo a la última información oficial que hubiera dado a conocer el Instituto Nacional de Estadística y Geografía.

- b) El 20% por partes iguales entre la totalidad de los Municipios del estado.

- VIII. De acuerdo al Artículo Segundo Transitorio del Decreto Número 165, mediante el cual se reforman adicionan y derogan diversas disposiciones de la Ley de Coordinación Fiscal del Estado, el impuesto sobre la tenencia o uso de vehículos federal que se reciban por aquellos períodos en los que estuvo vigente se distribuirá como sigue:

- a) Los Municipios recibirán lo que les hubiera correspondido en el año 2007. Adicionalmente la cantidad que resulte de aplicar al monto del incremento que tengan los fondos que se mencionan, en el año para el que se realice el cálculo en relación con el año 2007, el coeficiente que les corresponda se determinará conforme a las siguientes reglas:

1. El 50% en razón directa a la recaudación efectiva del Impuesto Predial y Derechos por Servicios de Consumo de Agua Potable, realizada en el territorio del Municipio en el último año anterior a aquél para el que se efectúa el cálculo.
2. El 40% en razón directa a la población que registre cada Municipio, de acuerdo a la última información oficial que hubiera dado a conocer el Instituto Nacional de Estadística y Geografía.

3. El 10% en razón proporcionalmente inversa a los factores que resulten de la Recaudación y Población a que se refieren los numerales 1 y 2.

La mecánica de distribución anterior no es aplicable en el evento de que en el año de cálculo los recursos de los citados fondos, sean inferiores a lo observado en el 2007. En dicho supuesto, la distribución se realizará en función de la cantidad efectivamente generada en el año de cálculo y de acuerdo al coeficiente efectivo que cada Municipio haya recibido de dicho fondo en el año 2007. Para el caso del fondo de compensación del impuesto sobre automóviles nuevos.

- IX. En atención al Artículo Tercero Transitorio del Decreto Número 165, mediante el cual se reforman adicionan y derogan diversas disposiciones de la Ley de Coordinación Fiscal del Estado, los derechos por licencias de funcionamiento para la producción, almacenamiento, distribución y enajenación de bebidas alcohólicas que se reciban por aquellos períodos en los que eran considerados como participaciones se distribuirán como sigue:
- a) Cada Municipio recibirá anualmente una cantidad igual a la que les hubiere correspondido en el año 2007. Adicionalmente la cantidad que resulte de aplicar al monto del incremento que tengan las participaciones en el año para el que se hace el cálculo, en relación con el año 2007, el coeficiente que se determine conforme a los siguientes criterios:
 1. El 50% por partes iguales entre la totalidad de los Municipios del Estado.
 2. El 50% restante entre todos los municipios, en razón proporcionalmente inversa a la población.

La mecánica de distribución anterior no será aplicable en el evento de que en el año de cálculo los recursos referidos para estas participaciones sean inferiores a lo observado en 2007. En dicho supuesto, la distribución se realizará en función de la cantidad efectivamente generada en el año de cálculo y de acuerdo al coeficiente efectivo que cada Municipio haya recibido por dichas participaciones en el año 2007.

Las fórmulas y variables citadas en el presente artículo, así como los resultados de su aplicación se presentan en los cuadros siguientes:

Cuadro 3. Fórmulas y variables para la distribución de las participaciones del Fondo General de Participaciones, Impuesto sobre Automóviles Nuevos y su Fondo de Compensación conforme al artículo 4º de la Ley de Coordinación Fiscal del Estado, e Impuesto Sobre Uso o Tenencia de Vehículos federal, conforme al artículo segundo transitorio del Decreto Número 165 expedido por la Sexagésima Cuarta Legislatura Constitucional del Congreso del Estado Libre y Soberano de Guanajuato.

Municipio	Variables Recaudación 2019 ^{1/}			Población ^{2/} (4)	1ª parte	2ª parte	3ª parte
	Predial (1)	Agua (2)	Total (3=1+2)		60% Predial y Agua (5=3/Σ3)	40% Población (6=4/Σ4)	10% Inversa Prop de 6 (7)
Abasolo	13,922,295	12,734,193	26,656,488	92,040	0.4353	1.4925	2.2289
Acámbaro	22,166,921	41,967,118	64,134,039	108,697	1.0473	1.7626	2.2089
San Miguel de Allende	142,288,872	111,870,033	254,158,905	174,615	4.1502	2.8315	2.1141
Apaseo el Alto	13,388,861	21,860,008	35,248,869	63,392	0.5756	1.0279	2.2363
Apaseo el Grande	28,020,012	36,628,466	64,648,479	117,883	1.0557	1.9115	2.2053
Atarjea	30,906	0	30,906	5,296	0.0005	0.0859	2.2708
Celaya	253,112,337	307,583,443	560,695,780	521,169	9.1557	8.4510	1.8726
Manuel Doblado	6,456,994	13,485,613	19,942,607	41,240	0.3256	0.6687	2.2501
Comonfort	17,123,328	24,404,519	41,527,847	82,216	0.6781	1.3332	2.2270
Coroneo	3,274,370	2,348,681	5,623,051	11,083	0.0918	0.1797	2.2666
Cortazar	17,891,689	51,358,672	69,250,361	97,928	1.1308	1.5880	2.2109
Cuerámaro	4,864,528	6,881,242	11,745,769	30,857	0.1918	0.5004	2.2570
Doctor Mora	4,972,902	4,650,829	9,623,731	27,390	0.1571	0.4441	2.2591
Dolores Hidalgo C. I.N	31,094,529	61,958,709	93,053,238	163,038	1.5195	2.6437	2.1781
Guanajuato	70,550,629	169,230,835	239,781,464	194,500	3.9154	3.1539	2.1121
Huanimaro	3,142,996	2,123,403	5,266,399	21,128	0.0860	0.3426	2.2630
Irapuato	234,929,569	338,223,575	573,153,144	592,953	9.3591	9.6150	1.8415
Jaral del Progreso	4,903,073	18,346,327	23,249,400	38,782	0.3796	0.6289	2.2498
Jerécuaro	6,796,200	5,696,204	12,492,404	49,517	0.2040	0.8029	2.2498
León	890,943,519	1,862,755,100	2,753,698,618	1,721,215	44.9657	27.9104	0.6165
Moroleón	24,404,623	33,940,160	58,344,782	47,261	0.9527	0.7664	2.2337
Ocampo	6,182,193	12,108,272	18,290,464	26,383	0.2987	0.4278	2.2562
Pénjamo	29,146,266	24,470,118	53,616,383	154,960	0.8755	2.5128	2.1957
Pueblo Nuevo	1,630,888	1,209,306	2,840,194	12,403	0.0464	0.2011	2.2671
Purísima del Rincón	17,399,085	48,379,082	65,778,168	83,842	1.0741	1.3595	2.2174
Romita	9,537,705	15,800,389	25,338,094	65,766	0.4138	1.0664	2.2391
Saltamánca	94,382,660	173,216,014	267,598,674	273,417	4.3697	4.4336	2.0727
Silvaesmar	17,622,057	19,892,813	37,514,870	94,126	0.6126	1.5263	2.2241
San Diego de la Unión	3,269,195	11,048,285	14,317,480	41,054	0.2338	0.6657	2.2523
San Felipe	18,339,876	32,110,949	50,450,825	119,793	0.8238	1.9425	2.2050
San Francisco del Rincón	48,579,133	76,900,238	125,479,370	130,871	2.0490	2.1221	2.1779
San José Iturbide	33,162,121	27,217,389	60,379,510	88,556	0.9860	1.4522	2.2173
San Luis de la Paz	21,499,157	28,260,324	49,759,481	128,536	0.8125	2.0843	2.2069
Santa Catarina	1,447,535	1,731,206	3,178,741	5,723	0.0519	0.0928	2.2694
San Cruz de J. Rosas	17,546,274	23,148,362	40,694,636	82,340	0.6645	1.3352	2.2273
Santiago Maravatío	1,462,174	1,613,552	3,075,726	6,714	0.0502	0.1089	2.2691
Sla o de la Victoria	95,599,484	87,157,244	182,756,728	203,556	2.9843	3.3008	2.1299
Tarandacua o	2,800,630	3,130,389	5,931,019	11,304	0.0968	0.1833	2.2664
Tanmore	8,771,451	10,700,703	19,472,154	35,905	0.3180	0.5822	2.2523
Tierr a Blanca	995,844	1,146,575	2,142,419	20,007	0.0350	0.3244	2.2646
Uriangato	18,453,697	30,724,991	49,178,687	61,494	0.8030	0.9972	2.2318
Valle de Santiago	17,582,044	42,902,348	60,484,392	150,054	0.9877	2.4332	2.1950
Victoria	2,778,622	1,613,970	4,392,592	21,253	0.0717	0.3446	2.2633
Villagrán	17,487,088	19,112,175	36,599,263	65,791	0.5976	1.0668	2.2349
Xichú	486,088	152,011	638,099	11,143	0.0104	0.1807	2.2684
Yurina	11,902,730	9,855,788	21,758,518	68,741	0.3553	1.1147	2.2393
Total	2,292,343,149	3,831,649,822	6,123,992,771	6,166,934	100.0000	100.0000	100.0000

Notas:

^{1/} Información disponible de la recaudación por municipio del impuesto predial y los derechos por suministro de agua, que cuenta con la validez del Comité de Vigilancia del Sistema de Participaciones.

^{2/} Cifras del Censo Nacional de Población y Vivienda 2020 INEGI 25 de enero de 2021

Cuadro 4. Fondo General de Participaciones, Impuesto Sobre Automóviles Nuevos e Impuesto Sobre Tenencia o Uso de Vehículos federal, año base 2007.

Municipio	Fondo General de Participaciones 2007 ^{1./}	Coefficiente Pagado 2007	Impuesto Sobre Automóvil Nuevos 2007 ^{1./}	Coefficiente Pagado 2007	Impuesto Sobre Tenencia o Uso de Vehículos federal 2007 ^{1./}	Coefficiente Pagado 2007
	(1)	(2=1/Σ1)	(3)	(4=3/Σ3)	(5)	(6=5/Σ5)
Abasco	26,136,456	1.2364	514,609	1.3654	1,608,141	1.2204
Acámbaro	38,775,351	1.8343	735,920	1.9526	2,473,399	1.8771
San Miguel de Allende	57,899,735	2.7390	1,170,896	3.1066	3,566,127	2.7063
Apaseo el Alto	21,735,578	1.0282	365,177	0.9689	1,398,543	1.0613
Apaseo el Grande	22,158,623	1.0482	388,652	1.0312	1,410,355	1.0703
Atarjea	6,087,367	0.2880	104,563	0.2774	383,718	0.2912
Celaya	197,246,351	9.3311	3,248,339	8.6185	12,682,021	9.6243
Manuel Doblado	16,612,398	0.7859	330,494	0.8769	1,027,275	0.7796
Comonfort	22,419,587	1.0606	444,483	1.1793	1,353,604	1.0272
Coroneo	8,303,741	0.3928	141,703	0.3760	525,008	0.3984
Cortazar	34,678,617	1.6405	758,241	2.0118	2,111,009	1.6020
Cuerámaro	12,533,534	0.5929	239,933	0.6366	769,863	0.5842
Doctor Mora	11,158,374	0.5279	212,794	0.9646	689,066	0.5229
Dolores Hidalgo C.I.N	38,620,420	1.8270	736,583	1.9543	2,258,814	1.7142
Guanajuato	73,690,508	3.4860	1,349,167	3.5796	4,689,412	3.5588
Huanimaro	9,959,145	0.4711	181,275	0.4810	628,203	0.4767
Irapuato	183,269,485	8.6699	3,127,320	8.2975	11,414,422	8.6624
Jaral del Progreso	14,984,292	0.7089	283,466	0.7521	923,184	0.7006
Jerécuaro	17,945,032	0.8489	331,594	0.8798	1,109,426	0.8419
León	655,604,132	31.0144	10,786,438	28.6188	40,659,250	30.8561
Marcadeón	31,191,828	1.4756	635,551	1.6863	1,952,830	1.4820
Ocampo	11,127,335	0.5264	196,201	0.5206	694,752	0.5272
Pénjamo	44,219,952	2.0919	887,906	2.3558	2,737,096	2.0772
Pueblo Nuevo	8,536,544	0.4038	155,681	0.4131	534,483	0.4056
Purísima del Rincón	18,585,514	0.8792	320,843	0.8513	1,141,815	0.8665
Romita	18,675,792	0.8835	366,279	0.9718	1,157,462	0.8784
Salamanca	93,384,647	4.4177	1,526,780	4.0509	6,023,138	4.5709
Salvatierra	35,357,560	1.6726	692,717	1.8379	2,212,948	1.6794
San Diego de la Unión	13,143,947	0.6218	252,702	0.6705	798,352	0.6059
San Felipe	30,362,030	1.4363	603,354	1.6008	1,867,074	1.4169
San Francisco del Rincón	42,252,438	1.9988	804,818	2.1354	2,597,916	1.9715
San José Iturbide	20,842,103	0.9860	401,078	1.0641	1,269,292	0.9633
San Luis de la Paz	29,954,625	1.4171	592,908	1.5731	1,825,378	1.3853
Santa Catarina	6,259,936	0.2961	110,595	0.2934	392,590	0.2979
Sra Cruz de J. Rosas	22,486,852	1.0638	429,800	1.1404	1,386,409	1.0521
Santiago Maravatío	7,654,016	0.3621	137,256	0.3642	476,384	0.3615
Silao de la Victoria	46,318,611	2.1912	972,899	2.5813	2,839,295	2.1547
Tarandacuao	8,990,532	0.4253	158,161	0.4196	569,925	0.4257
Tarímoro	16,857,357	0.7975	342,475	0.9087	1,049,304	0.7963
Tierra Blanca	7,824,372	0.3701	134,558	0.3570	490,020	0.3719
Uriangato	26,194,498	1.2392	502,322	1.3328	1,619,071	1.2287
Valte de Santiago	42,136,813	1.9934	811,041	2.1519	2,628,819	1.9950
Victoria	9,706,106	0.4592	188,512	0.5002	607,174	0.4608
Villagrán	19,766,991	0.9351	391,581	1.0389	1,225,105	0.9297
Xichú	7,335,926	0.3470	128,233	0.3402	460,444	0.3494
Yuriúa	24,883,860	1.1772	494,187	1.3112	1,541,473	1.1698
Total	2,113,868,914	100.0000	37,690,084	100.0000	131,770,388	100.0000

Notas:

1./ Acuerdo de Participaciones Pagadas a Municipios por el ejercicio 2007, Periodico Oficial del Gobierno del Estado de Guanajuato de fecha 29 de enero de 2008, segunda parte

Cuadro 5. Resultado de la Distribución del Fondo General de Participaciones.

Municipios	Pagado 2007	Predial y Agua 50%	Población 40%	Inverso 10%	Total
Abasolo	26,136,456	8,065,084	22,122,690	8,259,696	64,583,926
Acambaro	38,775,351	19,404,147	26,126,358	8,185,407	92,491,264
Allende	57,899,735	76,897,337	41,970,377	7,834,051	184,601,501
Apaseo el Alto	21,735,578	10,664,762	15,236,871	8,287,003	55,924,214
Apaseo el Grande	22,158,623	19,559,794	28,334,301	8,172,154	78,224,873
Atarjea	6,087,367	9,351	1,272,944	8,414,778	15,784,440
Celaya	197,246,351	169,641,950	125,267,929	6,939,203	499,095,433
Cd. Manuel Doblado	16,612,398	6,033,758	9,912,427	8,338,306	40,896,889
Comonfort	22,419,587	12,564,505	19,761,398	8,252,661	62,998,151
Coroneo	8,303,741	1,701,289	2,663,905	8,399,184	21,068,118
Cortazar	34,678,617	20,952,122	23,537,927	8,193,078	87,361,743
Cuerámara	12,533,534	3,553,755	7,416,774	8,363,759	31,867,821
Doctor Mora	11,158,374	2,911,719	6,583,447	8,371,412	29,024,952
Dolores Hidalgo	38,620,420	28,153,828	39,187,735	8,071,423	114,033,406
Guanajuato	73,690,508	72,547,354	46,749,926	7,826,667	200,814,456
Huanimaro	9,959,145	1,593,381	5,078,316	8,385,956	25,016,799
Irapuato	183,269,485	173,411,001	142,521,897	6,824,037	506,026,421
Jaral del Progreso	14,984,292	7,034,249	9,321,623	8,337,115	39,677,279
Jerécuaro	17,945,032	3,779,654	11,901,882	8,337,248	41,963,816
León	655,604,132	833,148,418	413,710,407	2,284,387	1,904,747,345
Maroleón	31,191,828	17,652,572	11,359,631	8,277,270	68,481,301
Ocampo	11,127,335	5,533,892	6,341,405	8,360,868	31,363,500
Pénjamo	44,219,952	16,221,966	37,246,111	8,136,691	105,824,719
Pueblo Nuevo	8,536,544	859,318	2,981,179	8,401,208	20,778,249
Purísima de Bustos	18,585,514	19,901,588	20,152,223	8,217,090	66,856,414
Romita	18,675,792	7,666,196	15,807,484	8,297,391	50,446,863
Salamanca	93,384,647	80,963,621	65,718,378	7,680,636	247,747,283
Salvatierra	35,357,560	11,350,354	22,624,080	8,241,914	77,573,908
San Diego de la Unión	13,143,947	4,331,841	9,867,720	8,346,296	35,689,804
San Felipe	30,362,030	15,264,207	28,793,388	8,189,071	82,608,695
San Francisco del Rincón	42,252,438	37,964,554	31,456,090	8,070,759	119,743,841
San José Iturbide	20,842,103	18,268,191	21,526,118	8,216,708	68,853,121
San Luis de la Paz	29,954,625	15,055,037	30,894,851	8,178,082	84,082,594
Santa Catarina	6,259,936	961,748	1,375,578	8,409,865	17,007,127
Sta. Cruz de J. Rosas	22,486,852	12,312,412	19,791,203	8,253,637	62,844,103
Santiago Maravatío	7,654,016	930,580	1,613,774	8,408,654	18,607,024
Silao	46,318,611	55,294,170	48,926,622	7,892,723	158,432,126
Tarandacuao	8,990,532	1,794,466	2,717,024	8,398,458	21,900,480
Tarimoro	16,857,357	5,891,420	8,630,108	8,346,239	39,725,124
Tierra Blanca	7,824,372	648,202	4,808,873	8,391,783	21,673,230
Uriangato	26,194,498	14,879,314	14,780,668	8,270,438	64,124,918
Valle de Santiago	42,136,813	18,299,924	36,066,907	8,133,946	104,637,590
Victoria	9,706,106	1,329,006	5,108,361	8,386,987	24,530,460
Villagrán	19,766,991	11,073,332	15,813,493	8,281,870	54,935,686
Xichú	7,335,926	193,061	2,678,326	8,405,957	18,613,270
Yuriria	24,883,860	6,583,173	16,522,554	8,298,251	56,287,838
Total	2,113,868,914	1,852,851,600	1,482,281,280	370,570,320	5,819,572,115

NOTAS:

Las sumas parciales pueden no coincidir debido al redondeo de centavos.

Cuadro 6. Resultado de la Distribución del Impuesto Sobre Automóviles Nuevos.

Municipios	Pagado 2007	Predial y Agua 50%	Población 40%	Inverso 10%	Total
Abasco	514,609	36,123	99,085	36,994	686,811
Acambaro	735,920	86,909	117,017	36,662	976,508
Atlixco	1,170,896	344,415	187,981	35,088	1,738,379
Apaseo el Alto	365,177	47,766	68,244	37,117	518,304
Apaseo el Grande	388,652	87,606	126,906	36,602	639,767
Atarjea	104,563	42	5,701	37,689	147,995
Celaya	3,248,339	759,807	561,061	31,080	4,600,287
Cd. Manuel Doblado	330,494	27,025	44,397	37,346	439,261
Comonfort	444,483	56,275	88,509	36,963	626,230
Coroneo	141,703	7,620	11,931	37,619	198,874
Cortazar	758,241	93,842	105,424	36,696	994,203
Cueramaro	239,933	15,917	33,219	37,460	326,529
Doctor Mora	212,794	13,041	29,487	37,495	292,816
Dolores Hidalgo	736,583	126,098	175,517	36,151	1,074,350
Guanajuato	1,349,167	324,931	209,388	35,055	1,918,541
Huanimaro	181,275	7,137	22,745	37,560	248,716
Irapuato	3,127,320	776,689	638,340	30,564	4,572,912
Jaral del Progreso	283,466	31,506	41,751	37,341	394,063
Jerécuaro	331,594	16,929	53,307	37,342	439,172
León	10,786,438	3,731,579	1,852,963	10,232	16,381,215
Moroleón	635,551	79,064	50,879	37,073	802,566
Ocampo	196,201	24,786	28,402	37,447	286,836
Pénjamo	887,906	72,656	166,821	36,443	1,163,827
Pueblo Nuevo	155,681	3,849	13,352	37,628	210,511
Purísima de Bustos	320,843	89,137	90,260	36,803	537,043
Romita	366,279	34,336	70,800	37,163	508,578
Salamanca	1,526,780	362,627	294,345	34,401	2,218,153
Selvatierra	692,717	50,837	101,331	36,915	881,799
San Diego de la Unión	252,702	19,402	44,196	37,382	353,683
San Felipe	603,354	68,367	128,962	36,678	837,361
San Francisco del Rincón	804,818	170,039	140,888	36,148	1,151,893
San José Iturbide	401,078	81,821	96,413	36,802	616,114
San Luis de la Paz	592,908	67,430	138,375	36,629	835,341
Santa Catarina	110,595	4,308	6,161	37,667	158,730
Sra. Cruz de J. Rosas	429,800	55,146	88,643	36,967	610,556
Santiago Maravatío	137,256	4,168	7,228	37,661	186,314
Silao	972,899	247,656	219,137	35,351	1,475,042
Tarandacuao	158,161	8,037	12,169	37,616	215,983
Tarímoro	342,475	26,387	38,653	37,382	444,897
Tierra Blanca	134,558	2,903	21,538	37,586	196,586
Uriangato	502,322	66,643	66,201	37,042	672,208
Valle de Santiago	811,041	81,963	161,540	36,431	1,090,975
Victoria	188,512	5,952	22,880	37,564	254,908
Villagrán	391,581	49,596	70,827	37,094	549,098
Xichú	128,233	865	11,996	37,649	178,743
Yuriria	494,187	29,485	74,003	37,167	634,842
Total	37,690,084	8,298,715	6,638,972	1,659,743	54,287,520

NOTAS:

Las sumas parciales pueden no coincidir debido al redondeo de centavos.

Cuadro 7. Resultado de la Distribución del Fondo de Compensación del Impuesto Sobre Automóviles Nuevos.

Municipios	Predial y Agua 50%	Población 40%	Inverso 10%	Total
Abasco	39,012	107,011	39,954	185,977
Acambaro	93,861	126,378	39,594	259,834
Atlande	371,966	203,018	37,895	612,879
Apaseo el Alto	51,587	73,703	40,086	165,377
Apaseo el Grande	94,614	137,058	39,530	271,203
Atarjea	45	6,157	40,704	46,906
Celaya	820,589	605,944	33,566	1,460,098
Cd. Manuel Doblado	29,186	47,948	40,334	117,468
Comonfort	60,777	95,589	39,920	196,286
Coroneo	8,229	12,886	40,628	61,744
Corlazar	101,349	113,857	39,631	254,838
Cuerámbaro	17,190	35,876	40,457	93,523
Doctor Mora	14,085	31,845	40,494	86,424
Dolores Hidalgo	136,185	189,558	39,043	364,786
Guanajuato	350,925	226,138	37,859	614,921
Huanimaro	7,707	24,565	40,564	72,837
Irapuato	838,820	689,404	33,009	1,561,233
Jaral del Progreso	34,026	45,090	40,328	119,444
Jerécuaro	18,283	57,572	40,329	116,183
León	4,030,089	2,001,192	11,050	6,042,334
Moroleón	85,389	54,949	40,039	180,376
Ocampo	26,768	30,675	40,443	97,886
Pénjamo	78,469	180,166	39,359	297,993
Pueblo Nuevo	4,157	14,421	40,638	59,215
Purísima de Bustos	96,268	97,480	39,748	233,495
Romita	37,083	76,464	40,136	153,682
Salamanca	391,636	317,892	37,153	746,680
Salvatierra	54,904	109,437	39,868	204,208
San Diego de la Unión	20,954	47,732	40,373	109,058
San Felipe	73,836	139,279	39,612	252,727
San Francisco del Rincón	183,641	152,159	39,040	374,840
San José Iturbide	88,367	104,126	39,746	232,238
San Luis de la Paz	72,824	149,444	39,559	261,827
Santa Catarina	4,652	6,654	40,680	51,986
Sra. Cruz de J. Rosas	59,557	95,734	39,924	195,215
Santiago Maravatio	4,501	7,806	40,674	52,982
Silao	267,468	236,667	38,179	542,313
Tarandacuao	8,680	13,143	40,625	62,448
Tarimoro	28,498	41,745	40,372	110,616
Tierra Blanca	3,135	23,261	40,593	66,989
Uriangato	71,974	71,497	40,006	183,476
Valle de Santiago	88,520	174,462	39,345	302,328
Victoria	6,429	24,710	40,569	71,708
Villagrán	53,564	76,493	40,061	170,117
Xichú	934	12,956	40,661	54,551
Yuriria	31,844	79,923	40,140	151,907
Total	8,962,577	7,170,061	1,792,515	17,925,154

NOTAS:

Las sumas parciales pueden no coincidir debido al redondeo de centavos.

Cuadro 8. Resultado de la Distribución del Impuesto Sobre Tenencia o Uso de Vehículos federal.

Municipios	Pagado 2007	Coefficiente 2007	Total a Municipios
Abasco	1,608,141	1.2204	0
Acambaro	2,473,399	1.8771	0
Atlande	3,566,127	2.7063	0
Apaseo el Alto	1,398,543	1.0613	0
Apaseo el Grande	1,410,355	1.0703	0
Atajete	383,718	0.2912	0
Celaya	12,682,021	9.6243	0
Cd. Manuel Doblado	1,027,275	0.7796	0
Comonfort	1,353,604	1.0272	0
Coroneo	525,008	0.3984	0
Cortazar	2,111,009	1.6020	0
Cuerámaro	769,863	0.5842	0
Doctor Mora	689,066	0.5229	0
Dolores Hidalgo	2,258,814	1.7142	0
Guanajuato	4,689,412	3.5588	0
Huanimaro	628,203	0.4767	0
Irapuato	11,414,422	8.6624	0
Jaral del Progreso	923,184	0.7006	0
Jerécuaro	1,109,426	0.8419	0
León	40,659,250	30.8561	0
Moroleón	1,952,830	1.4820	0
Ocampo	694,752	0.5272	0
Pénjamo	2,737,096	2.0772	0
Pueblo Nuevo	534,483	0.4056	0
Purísima de Bustos	1,141,815	0.8665	0
Romita	1,157,462	0.8784	0
Salamanca	6,023,138	4.5709	0
Salvatierra	2,212,948	1.6794	0
San Diego de la Unión	798,352	0.6059	0
San Felipe	1,867,074	1.4169	0
San Francisco del Rincón	2,597,916	1.9715	0
San José Iturbide	1,269,292	0.9633	0
San Luis de la Paz	1,825,378	1.3853	0
Santa Catarina	392,590	0.2979	0
Sa Cruz de J. Rosas	1,386,409	1.0521	0
Santiago Maravatío	476,384	0.3615	0
Silao	2,839,295	2.1547	0
Tarandacua	560,925	0.4257	0
Tarímoro	1,049,304	0.7963	0
Tierra Blanca	490,020	0.3719	0
Uriangato	1,619,071	1.2287	0
Valle de Santiago	2,628,819	1.9950	0
Victoria	607,174	0.4608	0
Villagrán	1,225,105	0.9297	0
Xichú	460,444	0.3494	0
Yuriria	1,541,473	1.1698	0
Total	131,770,386	100.0000	0

NOTAS:

Las sumas parciales pueden no coincidir debido al redondeo de centavos

Cuadro 9. Fórmulas y variables para la distribución de las participaciones del Impuesto Especial sobre Producción y Servicios por la enajenación de cervezas, bebidas refrescantes, alcohol, bebidas alcohólicas fermentadas y bebidas alcohólicas, así como de tabaco labrado, y el Impuesto a la Venta Final de Bebidas Alcohólicas, conforme a lo establecido en el artículo 5º-C.

Municipio	Variables			1ª parte	2ª parte
	Población ^{1./} (1)	Coefficiente (2=1/Σ1)	Licencias de Alcoholes ^{2./} (3)	50% Inversa Prop de 2 (4)	50% Licencias (5=3/Σ3)
Abasco	92,040	1.4925	451	2.1891	1.6640
Acámbaro	108,697	1.7626	469	2.1831	1.7304
San Miguel de Allende	174,615	2.8315	1,582	2.1593	5.8370
Apaseo el Alto	63,392	1.0279	456	2.1994	1.6825
Apaseo el Grande	117,883	1.9115	301	2.1797	1.1106
Atarjea	5,296	0.0859	31	2.2203	0.1144
Celaya	521,169	8.4510	2,134	2.0344	7.8737
Manuel Doblado	41,240	0.6687	231	2.2074	0.8523
Comonfort	82,216	1.3332	330	2.1926	1.2176
Coroneo	11,083	0.1797	160	2.2182	0.5903
Carlazar	97,928	1.5880	402	2.1869	1.4832
Cuerámaro	30,857	0.5004	243	2.2111	0.8966
Doctor Mora	27,390	0.4441	101	2.2124	0.3727
Dolores Hidalgo C.I.N.	163,038	2.6437	791	2.1635	2.9185
Guanajuato	194,500	3.1539	978	2.1521	3.6085
Huanímaro	21,128	0.3426	164	2.2146	0.6051
Irapuato	592,953	9.6150	2,646	2.0086	9.7628
Jaral del Progreso	38,782	0.6289	218	2.2082	0.8043
Jerécuaro	49,517	0.8029	321	2.2044	1.1844
León	1,721,215	27.9104	5,209	1.6020	19.2193
Mercadón	47,261	0.7664	407	2.2052	1.5017
Ocampo	26,383	0.4278	92	2.2127	0.3394
Penjamo	154,960	2.5128	851	2.1664	3.1399
Pueblo Nuevo	12,403	0.2011	67	2.2178	0.2472
Purísima del Rincón	83,842	1.3595	404	2.1920	1.4906
Romita	65,766	1.0664	302	2.1985	1.1143
Salamanca	273,417	4.4336	985	2.1237	3.6343
Salvatierra	94,126	1.5263	733	2.1883	2.7045
San Diego de la Unión	41,054	0.6657	251	2.2074	0.9261
San Felipe	119,793	1.9425	502	2.1791	1.8522
San Francisco del Rincón	130,871	2.1221	408	2.1751	1.5054
San José Iturbide	89,558	1.4522	404	2.1900	1.4906
San Luis de la Paz	128,536	2.0843	797	2.1759	2.9406
Santa Catarina	5,723	0.0928	66	2.2202	0.2435
Sta. Cruz de J. Rosas	82,340	1.3352	394	2.1926	1.4537
Santiago Maravatío	6,714	0.1089	60	2.2198	0.2214
Silao de la Victoria	203,556	3.3008	627	2.1489	2.3134
Tarandacuao	11,304	0.1833	97	2.2181	0.3579
Tarimoro	35,905	0.5822	366	2.2093	1.3504
Tierra Blanca	20,007	0.3244	87	2.2150	0.3210
Uriangato	61,494	0.9972	572	2.2001	2.1105
Valle de Santiago	150,054	2.4332	634	2.1682	2.3392
Victoria	21,253	0.3446	88	2.2146	0.3247
Vilagrán	65,791	1.0668	243	2.1985	0.8966
Xichú	11,143	0.1807	61	2.2182	0.2251
Yuriá	68,741	1.1147	387	2.1975	1.4279
Total	6,166,934	100.0000	27,103	100.0000	100.0000

Nota:

1./ Cifras Censo de Población y Vivienda 2020 INEGI 25 de enero de 2021

2./ Con cifras al 31 de Diciembre de 2020.

Cuadro 10. Resultados de la Distribución del Impuesto Especial sobre Producción y Servicios por la enajenación de cervezas, bebidas refrescantes, alcohol, bebidas alcohólicas fermentadas y bebidas alcohólicas, así como de tabaco labrado.

Municipios	Inversa Población 50%	Padrón Alcoholes 50%	Total
Abasolo	1,325,330	1,007,456	2,332,786
Acambaro	1,321,696	1,047,665	2,369,361
Allende	1,307,315	3,533,916	4,841,230
Apaseo el Alto	1,331,580	1,018,625	2,350,205
Apaseo el Grande	1,319,692	672,382	1,992,074
Atarjea	1,344,254	69,249	1,413,503
Celaya	1,231,709	4,766,989	5,998,697
Cd. Manuel Doblado	1,336,413	516,014	1,852,427
Comonfort	1,327,473	737,163	2,064,636
Coroneo	1,342,992	357,412	1,700,404
Cortazar	1,324,045	897,999	2,222,044
Cuerámaro	1,338,678	542,820	1,881,498
Doctor Mora	1,339,434	225,617	1,565,051
Dolores Hidalgo	1,309,840	1,766,958	3,076,798
Guanajuato	1,302,977	2,184,684	3,487,660
Huanimaro	1,340,800	366,348	1,707,148
Irapuato	1,216,048	5,910,708	7,126,757
Jaral del Progreso	1,336,949	486,974	1,823,923
Jerécuaro	1,334,607	717,059	2,051,666
León	969,901	11,636,009	12,605,910
Moroleón	1,335,099	909,168	2,244,267
Ocampo	1,339,654	205,512	1,545,166
Pénjamo	1,311,603	1,900,987	3,212,590
Pueblo Nuevo	1,342,704	149,666	1,492,370
Purísima de Bustos	1,327,118	902,466	2,229,585
Romita	1,331,062	674,616	2,005,678
Salamanca	1,285,760	2,200,320	3,486,080
Salvatierra	1,324,875	1,637,396	2,962,270
San Diego de la Unión	1,336,453	560,691	1,897,144
San Felipe	1,319,275	1,121,382	2,440,657
San Francisco del Rincón	1,316,858	911,402	2,228,260
San José Iturbide	1,325,871	902,466	2,228,338
San Luis de la Paz	1,317,368	1,780,361	3,097,728
Santa Catarina	1,344,161	147,433	1,491,594
Sta. Cruz de J. Rosas	1,327,446	880,128	2,207,574
Santiago Maravatío	1,343,945	134,030	1,477,975
Silao	1,301,001	1,400,610	2,701,611
Tarandacuao	1,342,944	216,681	1,559,625
Tarimoro	1,337,576	817,581	2,155,157
Tierra Blanca	1,341,045	194,343	1,535,388
Uriangato	1,331,994	1,277,750	2,609,743
Valle de Santiago	1,312,673	1,416,247	2,728,920
Victoria	1,340,773	196,577	1,537,350
Villagrán	1,331,056	542,820	1,873,877
Xichú	1,342,979	136,264	1,479,242
Yuriria	1,330,413	864,491	2,194,904
Total	60,543,436	60,543,436	121,086,871

NOTAS:

Las sumas parciales pueden no coincidir debido al redondeo de centavos.

Cuadro 11. Resultados de la Distribución del Impuesto a la Venta Final de Bebidas Alcohólicas.

Municipios	Inversa Población 50%	Padrón Alcoholes 50%	Total
Abasolo	54,934	80,016	134,951
Acambaro	64,876	80,016	144,892
Allende	104,219	80,016	184,236
Apaseo el Alto	37,836	80,016	117,852
Apaseo el Grande	70,359	80,016	150,375
Atarjea	3,161	80,016	83,177
Celaya	311,061	80,016	391,077
Cd. Manuel Doblado	24,614	80,016	104,631
Comonfort	49,071	80,016	129,087
Coroneo	6,615	80,016	86,631
Cortazar	58,449	80,016	138,465
Cuerámara	18,417	80,016	98,433
Doctor Mora	16,348	80,016	96,364
Dolores Hidalgo	97,310	80,016	177,326
Guanajuato	116,088	80,016	196,104
Huanimaro	12,610	80,016	92,627
Irapuato	353,906	80,016	433,922
Jaral del Progreso	23,147	80,016	103,163
Jerécuaro	29,554	80,016	109,571
León	1,027,312	80,016	1,107,328
Moroleón	28,208	80,016	108,224
Ocampo	15,747	80,016	95,763
Pénjamo	92,488	80,016	172,505
Puebla Nuevo	7,403	80,016	87,419
Purísima de Bustos	50,041	80,016	130,058
Romita	39,253	80,016	119,269
Salamanca	163,190	80,016	243,206
Salvatierra	56,179	80,016	136,196
San Diego de la Unión	24,503	80,016	104,520
San Felipe	71,499	80,016	151,515
San Francisco del Rincón	78,111	80,016	158,127
San José Iturbide	53,453	80,016	133,469
San Luis de la Paz	76,717	80,016	156,733
Santa Catarina	3,416	80,016	83,432
Sta. Cruz de J. Rosas	49,145	80,016	129,161
Santiago Maravatio	4,007	80,016	84,024
Silao	121,493	80,016	201,509
Tarandacuao	6,747	80,016	86,763
Tolimoro	21,430	80,016	101,446
Tierra Blanca	11,941	80,016	91,958
Uriangato	36,703	80,016	116,719
Valle de Santiago	89,560	80,016	169,576
Victoria	12,685	80,016	92,701
Villagrana	39,268	80,016	119,284
Xichú	6,651	80,016	86,667
Yuriria	41,028	80,016	121,045
Total	3,680,751	3,680,751	7,361,501

NOTAS:

Las sumas parciales pueden no coincidir debido al redondeo de centavos.

Cuadro 12. Fórmulas y variables para la distribución de las participaciones por los Derechos por licencias de funcionamiento para la producción, almacenamiento, distribución y enajenación de bebidas alcohólicas, de acuerdo al artículo tercero transitorio del Decreto Número 165 expedido por la Sexagésima Cuarta Legislatura Constitucional del Congreso del Estado Libre y Soberano de Guanajuato, mediante el cual se reforman adicionan y derogan diversas disposiciones de la Ley de Coordinación Fiscal del Estado y base 2007.

Municipio	Variables		1ª parte	2ª parte	Pagado 2007	Coeficiente Pagado 2007
	Población ^{1/}	Coeficiente	50% Iguales	50% Inversa Prop de 2 (4)		
	(1)	(2=1/Σ1)	(3=100/46)		(5)	(6=5/Σ5)
Abasolo	92,040	1.4925	2.1739	2.1891	459,865	2.1793
Acámbaro	108,697	1.7626	2.1739	2.1831	457,950	2.1702
San Miguel de Allende	174,615	2.8315	2.1739	2.1593	457,407	2.1676
Apaseo el Alto	63,392	1.0279	2.1739	2.1994	460,958	2.1845
Apaseo el Grande	117,883	1.9115	2.1739	2.1797	460,416	2.1819
Atarjea	5,296	0.0859	2.1739	2.2203	463,549	2.1968
Celaya	521,169	8.4510	2.1739	2.0344	444,859	2.1082
Manuel Doblado	41,240	0.6687	2.1739	2.2074	461.880	2.1887
Comonfort	82,216	1.3332	2.1739	2.1926	460,509	2.1823
Coroneo	11,083	0.1797	2.1739	2.2182	463,313	2.1956
Cortazar	97,928	1.5880	2.1739	2.1869	459,597	2.1780
Cuerámaro	30,857	0.5004	2.1739	2.2111	462,539	2.1920
Doctor Mora	27,390	0.4441	2.1739	2.2124	462,829	2.1933
Dolores Hidalgo C.I.N.	163,038	2.6437	2.1739	2.1635	457,489	2.1680
Guanajuato	194,500	3.1539	2.1739	2.1521	456,893	2.1652
Huanímaro	21,128	0.3426	2.1739	2.2146	462,809	2.1932
Irapuato	592,953	9.6150	2.1739	2.0086	441,896	2.0941
Jual del Progreso	38,782	0.6289	2.1739	2.2082	462,184	2.1903
Jerécuaro	49,517	0.8029	2.1739	2.2044	461,067	2.1850
León	1,721,215	27.9104	2.1739	1.6020	407,972	1.9334
Moroleón	47,261	0.7664	2.1739	2.2052	461,326	2.1862
Ocampo	26,383	0.4278	2.1739	2.2127	462,759	2.1930
Pénjamo	154,960	2.5128	2.1739	2.1664	456,387	2.1628
Pueblo Nuevo	12,403	0.2011	2.1739	2.2178	463,275	2.1955
Purísima del Rincón	83,842	1.3595	2.1739	2.1920	461,842	2.1887
Romita	65,766	1.0664	2.1739	2.1985	461,165	2.1855
Salamanca	273,417	4.4336	2.1739	2.1237	452,134	2.1427
Salvatierra	94,126	1.5263	2.1739	2.1883	458,696	2.1738
San Diego de la Unión	41,054	0.6657	2.1739	2.2074	462,113	2.1899
San Felipe	119,793	1.9425	2.1739	2.1791	458,842	2.1744
San Francisco del Rincón	130,871	2.1221	2.1739	2.1751	458,722	2.1739
San José Iturbide	89,558	1.4522	2.1739	2.1900	461,132	2.1853
San Luis de la Paz	128,536	2.0843	2.1739	2.1759	459,027	2.1753
Santa Catarina	5,723	0.0928	2.1739	2.2202	463,600	2.1970
Sta. Cruz de J. Rosas	82,340	1.3352	2.1739	2.1926	460,520	2.1824
Santiago Maravatío	6,714	0.1089	2.1739	2.2198	463,405	2.1961
Silao de la Victoria	203,556	3.3000	2.1739	2.1489	456,862	2.1651
Tarandacuaio	11,304	0.1833	2.1739	2.2181	463,204	2.1951
Tarimoro	35,905	0.5822	2.1739	2.2093	461,872	2.1888
Tierra Blanca	20,007	0.3244	2.1739	2.2150	463,090	2.1946
Uriangato	61,494	0.9972	2.1739	2.2001	461,195	2.1856
Valle de Santiago	150,054	2.4332	2.1739	2.1682	456,889	2.1652
Victoria	21,253	0.3446	2.1739	2.2146	462,874	2.1936
Villagión	65,791	1.0668	2.1739	2.1985	461,538	2.1872
Xichú	11,143	0.1807	2.1739	2.2182	463,237	2.1953
Yuriria	68,741	1.1147	2.1739	2.1975	459,913	2.1795
Total	6,166,934	100.0000	100.0000	100.0000	21,101,570	100.0000

Nota:

1/ Cifras Censo de Población y Vivienda 2020 INEGI 25 de enero de 2021

Cuadro 13. Resultados de la Distribución de los Derechos por licencias de funcionamiento para la producción, almacenamiento, distribución y enajenación de bebidas alcohólicas.

Municipios	Pagado 2007	Coef Pagado 2007	Total
Abasolo	459,865	2.1793	0
Acambato	457,950	2.1702	0
Allende	457,407	2.1676	0
Apaseo el Alto	460,958	2.1845	0
Apaseo el Grande	460,416	2.1819	0
Atarjea	463,549	2.1988	0
Celaya	444,859	2.1082	0
Cd. Manuel Doblado	461,850	2.1887	0
Comonfort	460,509	2.1823	0
Coroneo	463,313	2.1956	0
Cortazar	459,597	2.1780	0
Cuerámaro	462,539	2.1920	0
Doctor Mora	462,829	2.1933	0
Dolores Hidalgo	457,489	2.1680	0
Guajajuato	456,893	2.1652	0
Huanimaro	462,809	2.1932	0
Irapuato	441,896	2.0941	0
Jaral del Progreso	462,184	2.1903	0
Jerécuaro	461,067	2.1850	0
León	407,972	1.9334	0
Moroleón	461,326	2.1862	0
Ocampo	462,759	2.1930	0
Pánjamo	456,387	2.1628	0
Pueblo Nuevo	463,275	2.1955	0
Purísima de Bustos	461,842	2.1887	0
Romita	461,165	2.1855	0
Salamanca	452,134	2.1427	0
Salvatierra	458,696	2.1738	0
San Diego de la Unión	462,113	2.1899	0
San Felipe	458,842	2.1744	0
San Francisco del Rincón	458,722	2.1739	0
San José Iturbide	461,132	2.1853	0
San Luis de la Paz	459,027	2.1753	0
Santa Catarina	463,600	2.1970	0
Se Cruz de J. Rosas	460,520	2.1824	0
Santiago Maravatío	463,405	2.1961	0
Silao	456,862	2.1651	0
Tarandacua	463,204	2.1951	0
Tarimoro	461,872	2.1888	0
Tierra Blanca	463,090	2.1946	0
Uriangato	461,195	2.1856	0
Valle de Santiago	456,889	2.1652	0
Victoria	462,874	2.1936	0
Villagrán	461,538	2.1872	0
Xichú	463,237	2.1953	0
Yuriria	459,913	2.1795	0
Total	21,101,670	100.0000	0

NOTAS:

Las sumas parciales pueden no coincidir debido al redondeo de centavos

Cuadro 14. Fórmulas y variables para la distribución de las participaciones del Fondo de Fomento Municipal, conforme al artículo 5 de la Ley de Coordinación Fiscal del Estado.

Municipio	Pagado 2013 ^{1/}		Variables			1ª parte	2ª parte	30% Convenios
	(1)	(2=1/Σ1)	Población ^{2/}	Coefficiente	Predial de Municipios con Convenio ^{3/}	50% Iguales (4=100/16)	50% Inversa Prop de 2 (5)	Coefficiente Predial (6=3/Σ3)
Abasolo	16,777,485	2.1805	92,040	1.4925	13,922,295	2.1739	2.1891	0.6593
Acámbaro	16,723,148	2.1734	108,697	1.7626	22,166,921	2.1739	2.1831	1.0497
San Miguel de Allende	16,668,924	2.1664	174,615	2.8315	142,288,872	2.1739	2.1593	6.7380
Apaseo el Alto	16,811,453	2.1849	63,392	1.0279	0	2.1739	2.1994	0.0000
Apaseo el Grande	16,785,497	2.1815	117,883	1.9115	0	2.1739	2.1797	0.0000
Atajete	16,900,027	2.1964	5,296	0.0859	30,906	2.1739	2.2203	0.0015
Celaya	16,198,528	2.1052	521,169	8.4510	253,112,337	2.1739	2.0344	11.9859
Manuel Doblado	16,849,650	2.1899	41,240	0.6687	6,456,994	2.1739	2.2074	0.3058
Comonfort	16,793,002	2.1825	82,216	1.3332	0	2.1739	2.1926	0.0000
Coroneo	16,894,798	2.1957	11,083	0.1797	3,274,370	2.1739	2.2182	0.1551
Cortazar	16,769,309	2.1794	97,928	1.5880	17,891,689	2.1739	2.1869	0.8472
Cuerámaro	16,869,232	2.1924	30,857	0.5004	4,864,528	2.1739	2.2111	0.2304
Doctor Mora	16,876,575	2.1934	27,390	0.4441	4,972,902	2.1739	2.2124	0.2355
Dolores Hidalgo C.I.N.	16,684,716	2.1684	163,038	2.6437	0	2.1739	2.1635	0.0000
Guanajuato	16,650,354	2.1640	194,500	3.1539	70,550,629	2.1739	2.1521	3.3409
Huanimaro	16,879,933	2.1938	21,128	0.3426	3,142,926	2.1739	2.2146	0.1488
Irapuato	16,098,544	2.0923	592,953	9.6150	234,929,569	2.1739	2.0086	11.1249
Jaral del Progreso	16,855,627	2.1906	38,782	0.6289	4,903,073	2.1739	2.2082	0.2322
Jerécuaro	16,825,198	2.1867	49,517	0.8029	6,796,200	2.1739	2.2044	0.3218
León	14,726,883	1.9140	1,721,215	27.9104	890,943,519	2.1739	1.6020	42.1898
Moroleón	16,828,438	2.1871	47,261	0.7664	24,404,623	2.1739	2.2052	1.1557
Ocampo	16,876,529	2.1934	26,383	0.4278	6,182,193	2.1739	-2.2127	0.2928
Pénjamo	16,665,767	2.1660	154,960	2.5128	29,146,266	2.1739	2.1664	1.3802
Pueblo Nuevo	16,893,195	2.1955	12,403	0.2011	0	2.1739	2.2178	0.0000
Purísima del Rincón	16,821,403	2.1862	83,842	1.3595	17,399,085	2.1739	2.1920	0.8239
Ramita	16,822,872	2.1864	65,766	1.0664	9,537,705	2.1739	2.1985	0.4516
Salamanca	16,500,712	2.1445	273,417	4.4336	94,382,660	2.1739	2.1237	4.4694
Salvatierra	16,748,469	2.1767	94,126	1.5263	17,622,057	2.1739	2.1883	0.8345
San Diego de la Unión	16,854,084	2.1904	41,054	0.6657	3,269,195	2.1739	2.2074	0.1548
San Felipe	16,743,265	2.1760	119,793	1.9425	0	2.1739	2.1791	0.0000
San Francisco del Rincón	16,733,400	2.1748	130,871	2.1221	48,579,133	2.1739	2.1751	2.3004
San José Iturbide	16,808,066	2.1845	89,558	1.4522	0	2.1739	2.1900	0.0000
San Luis de la Paz	16,737,224	2.1753	128,536	2.0843	21,499,157	2.1739	2.1759	1.0181
Santa Catarina	16,901,098	2.1966	5,723	0.0928	1,447,535	2.1739	2.2202	0.0685
Sta. Cruz de J. Rosas	16,792,732	2.1825	82,340	1.3352	0	2.1739	2.1926	0.0000
Santiago Maravatío	16,897,507	2.1961	6,714	0.1089	1,462,174	2.1739	2.2198	0.0692
Sto. de la Victoria	16,655,852	2.1647	203,556	3.3008	95,599,484	2.1739	2.1489	4.5270
Tarandacua	16,891,933	2.1954	11,304	0.1833	0	2.1739	2.2181	0.0000
Tolimero	16,851,016	2.1900	35,905	0.5822	8,771,451	2.1739	2.2093	0.4154
Tierra Blanca	16,882,595	2.1942	20,007	0.3244	995,844	2.1739	2.2150	0.0472
Uriangato	16,819,057	2.1859	61,494	0.9972	18,453,697	2.1739	2.2001	0.8739
Valle de Santiago	16,682,952	2.1682	150,054	2.4332	17,582,044	2.1739	2.1682	0.8326
Victoria	16,879,961	2.1938	21,253	0.3446	2,778,622	2.1739	2.2146	0.1316
Villagrán	16,828,904	2.1872	65,791	1.0668	0	2.1739	2.1985	0.0000
Xichú	16,889,520	2.1951	11,143	0.1807	486,088	2.1739	2.2182	0.0230
Yuriq	16,790,413	2.1822	68,741	1.1147	11,902,730	2.1739	2.1975	0.5636
Total	769,435,845	100.0000	6,166,934	100.0000	2,111,749,540	100.0000	100.0000	100.0000

Notas:

1/ Elaborado por la Dirección de Política de Ingresos, con base en las cifras de participaciones a Guanajuato del Fondo de Fomento Municipal del ajuste definitivo de participaciones. Diario Oficial de la Federación del 27 de junio de 2014.

2/ Cifras Censo de Población y Vivienda 2020 INEGI 25 de enero de 2021

3/ Recaudación de Impuesto Predial de aquellos Municipios con convenio y validada por la Secretaría de Hacienda y Crédito Público y considerada para el cálculo de participaciones

Cuadro 15 Resultados de la Distribución del Fondo de Fomento Municipal.

Municipios	Pagado 2013	Partes Iguales 50%	Población Inversa 50%	Importe por Convenios Predial	Total
Abasolo	16,777,485	4,239,365	4,268,896	2,265,702	27,551,449
Acambaro	16,723,148	4,239,365	4,257,191	3,607,426	28,827,131
Allende	16,668,924	4,239,365	4,210,870	23,155,969	48,275,128
Apaseo el Alto	16,811,453	4,239,365	4,289,027	0	25,339,846
Apaseo el Grande	16,785,497	4,239,365	4,250,736	0	25,275,598
Atarjea	16,900,027	4,239,365	4,329,852	5,030	25,474,274
Celaya	16,198,528	4,239,365	3,967,342	41,191,285	65,596,521
Cd. Manuel Doblado	16,849,650	4,239,365	4,304,594	1,050,806	26,444,415
Comonfort	16,793,002	4,239,365	4,275,800	0	25,308,167
Coronoo	16,894,798	4,239,365	4,325,785	532,868	25,992,818
Corfazar	16,769,309	4,239,365	4,264,759	2,911,678	28,185,112
Cuerámaro	16,869,232	4,239,365	4,311,890	791,649	26,212,136
Doctor Mora	16,876,575	4,239,365	4,314,326	809,286	26,239,553
Dolores Hidalgo	16,684,716	4,239,365	4,219,005	0	25,143,087
Guanajuato	16,650,354	4,239,365	4,196,896	11,481,349	36,567,965
Huanimaro	16,879,933	4,239,365	4,318,727	511,488	25,949,514
Irapuato	16,098,544	4,239,365	3,916,899	38,232,237	62,487,045
Jaral del Progreso	16,855,627	4,239,365	4,306,321	797,922	26,199,236
Jerécuaro	16,825,198	4,239,365	4,298,777	1,106,008	26,469,349
León	14,726,883	4,239,365	3,124,057	144,991,386	167,081,691
Maroleón	16,828,438	4,239,365	4,300,363	3,971,587	29,339,753
Ocampo	16,876,529	4,239,365	4,315,034	1,006,085	26,437,014
Pénjamo	16,665,767	4,239,365	4,224,681	4,743,238	29,873,052
Pueblo Nuevo	16,893,195	4,239,365	4,324,858	0	25,457,419
Purísima de Bustos	16,821,403	4,239,365	4,274,657	2,831,512	28,166,938
Romita	16,822,872	4,239,365	4,287,359	1,552,158	26,901,754
Salamanca	16,500,712	4,239,365	4,141,440	15,359,753	40,241,271
Salvatierra	16,748,469	4,239,365	4,267,430	2,867,798	28,123,063
San Diego de la Unión	16,854,084	4,239,365	4,304,725	532,026	25,930,200
San Felipe	16,743,265	4,239,365	4,249,394	0	25,232,024
San Francisco del Rincón	16,733,400	4,239,365	4,241,609	7,905,727	33,120,101
San José Iturbide	16,808,066	4,239,365	4,270,640	0	25,318,072
San Luis de la Paz	16,737,224	4,239,365	4,243,250	3,498,754	28,718,593
Santa Catarina	16,901,098	4,239,365	4,329,552	235,571	25,705,586
Sta. Cruz de J. Rosas	16,792,732	4,239,365	4,275,712	0	25,307,809
Santiago Maravatío	16,897,507	4,239,365	4,328,856	237,953	25,703,681
Silao	16,655,852	4,239,365	4,190,533	15,557,778	40,643,628
Tarandacueo	16,891,933	4,239,365	4,325,630	0	25,456,928
Tarimaro	16,851,016	4,239,365	4,308,343	1,427,458	26,826,182
Tierra Blanca	16,882,595	4,239,365	4,319,514	162,063	25,603,538
Uriangato	16,819,057	4,239,365	4,290,361	3,003,139	28,351,922
Valle de Santiago	16,682,952	4,239,365	4,228,129	2,861,287	28,011,733
Victoria	16,879,961	4,239,365	4,318,639	452,191	25,890,156
Vilagrán	16,828,904	4,239,365	4,287,342	0	25,355,611
Xichú	16,889,520	4,239,365	4,325,743	79,106	25,533,735
Yuriria	16,790,413	4,239,365	4,285,269	1,937,040	27,252,087
Total	769,435,845	195,010,813	195,010,813	343,664,314	1,503,121,784

NOTAS:

Las sumas parciales pueden no coincidir debido al redondeo de centavos.

Cuadro 16. Fórmulas y variables para la distribución del Fondo de Fiscalización y Recaudación, conforme al artículo 5º-A de la Ley de Coordinación Fiscal del Estado.

Municipio	Variables			Régimen de Incorporación ^{2/}	1ª parte		2ª parte	
	Recaudación 2018 ^{1/}				50%	50%	50%	50%
	Predial	Agua	Total					
(1)	(2)	(3=1+2)	(4)	(5=3/Σ3)	(6=4/Σ4)			
Abasolo	13,922,295	12,734,193	26,656,488	4,044	0.4353		1.3163	
Acámbaro	22,166,921	41,967,118	64,134,039	7,199	1.0473		2.3432	
San Miguel de Allende	142,288,872	111,870,033	254,158,905	10,780	4.1502		3.5088	
Apaseo el Alto	13,388,861	21,860,008	35,248,869	3,146	0.5756		1.0240	
Apaseo el Grande	28,020,012	36,628,466	64,648,479	2,693	1.0557		0.8765	
Atarjea	30,906	0	30,906	92	0.0005		0.0299	
Celaya	253,112,337	307,583,443	560,695,780	31,209	9.1557		10.1582	
Manuel Doblado	6,456,994	13,485,613	19,942,607	1,778	0.3256		0.5787	
Camonfort	17,123,328	24,404,519	41,527,847	3,509	0.6781		1.1421	
Caroneo	3,274,370	2,348,681	5,623,051	611	0.0918		0.1987	
Cortazar	17,891,689	51,358,672	69,250,361	4,506	1.1308		1.4666	
Cuermámaro	4,864,528	6,881,242	11,745,769	1,794	0.1918		0.5839	
Doctor Mora	4,972,902	4,650,829	9,623,731	749	0.1571		0.2438	
Dolores Hidalgo C.I.N.	31,094,529	61,958,709	93,053,238	7,206	1.5195		2.3455	
Guanajuato	70,550,629	169,230,835	239,781,464	10,338	3.9154		3.3649	
Huanimámaro	3,142,996	2,123,403	5,266,399	1,225	0.0860		0.3987	
Irapuato	234,929,569	338,223,575	573,153,144	35,016	9.3591		11.3973	
Jaral del Progreso	4,903,073	18,346,327	23,249,400	1,682	0.3796		0.5475	
Jerécuaro	6,796,200	5,696,204	12,492,404	1,696	0.2040		0.5520	
León	890,943,519	1,862,755,100	2,753,698,618	80,936	44.9657		26.3437	
Maroleón	24,404,623	33,940,160	58,344,782	5,967	0.9527		1.9422	
Ocampo	6,182,193	12,108,272	18,290,464	1,366	0.2987		0.4446	
Pénjamo	29,146,266	24,470,118	53,616,383	6,914	0.8755		2.2504	
Pueblo Nuevo	1,630,888	1,209,306	2,840,194	716	0.0464		0.2330	
Puísima del Rincón	17,399,085	48,379,082	65,778,168	3,090	1.0741		1.0058	
Romita	9,537,705	15,800,389	25,338,094	2,386	0.4138		0.7766	
Salamanca	94,382,660	173,216,014	267,598,674	14,308	4.3697		4.6571	
Salvatierra	17,622,057	19,892,813	37,514,870	6,045	0.6126		1.9676	
San Diego de la Unión	3,269,195	11,048,285	14,317,480	1,645	0.2338		0.5354	
San Felipe	18,339,876	32,110,949	50,450,825	3,891	0.8238		1.2665	
San Francisco del Rincón	48,579,133	76,900,238	125,479,370	7,916	2.0490		2.5766	
San José Iturbide	33,162,121	27,217,389	60,379,510	3,254	0.9860		1.0591	
San Luis de la Paz	21,499,157	28,260,324	49,759,481	5,466	0.8125		1.7791	
Santa Catalina	1,447,535	1,731,206	3,178,741	220	0.0519		0.0716	
Sta. Cruz de J. Rosas	17,546,274	23,148,362	40,694,636	3,476	0.6645		1.1314	
Santiago Maravatío	1,462,174	1,613,552	3,075,726	431	0.0502		0.1403	
Silao de la Victoria	95,599,484	87,157,244	182,756,728	7,423	2.9843		2.4161	
Tarandacuao	2,800,630	3,130,389	5,931,019	686	0.0968		0.2233	
Tarimoro	8,771,451	10,700,703	19,472,154	2,129	0.3180		0.6930	
Tierra Blanca	995,844	1,146,575	2,142,419	438	0.0350		0.1426	
Uriangato	18,453,697	30,724,991	49,178,687	5,316	0.8030		1.7303	
Valle de Santiago	17,582,044	42,902,348	60,484,392	7,275	0.9877		2.3679	
Victoria	2,778,622	1,613,970	4,392,592	610	0.0717		0.1985	
Villagrán	17,487,088	19,112,175	36,599,263	2,356	0.5976		0.7668	
Xichú	486,088	152,011	638,099	175	0.0104		0.0570	
Yuriá	11,902,730	9,855,788	21,758,518	3,523	0.3553		1.1467	
Total	2,292,343,149	3,831,649,622	6,123,992,771	307,231	100.0000		100.0000	

Notas:

1/ Información disponible de la recaudación por municipio del impuesto predial y los derechos por suministro de agua, que cuenta con la validez del Comité de Vigilancia del Sistema de Participaciones

2/ Con cifras al 31 de Diciembre de 2020

Cuadro 17. Resultados de la Distribución del Fondo de Fiscalización y Recaudación.

Municipios	Régimen Incorporación 50%	Predial y Agua 50%	Total
Abasco	2,915,813	964,233	3,880,046
Acambaro	5,190,638	2,319,891	7,510,529
Allende	7,772,618	9,193,572	16,966,190
Apaseo el Alto	2,268,336	1,275,041	3,543,377
Apaseo el Grande	1,941,713	2,338,499	4,280,212
Atarjea	66,334	1,118	67,452
Celaya	22,502,379	20,281,788	42,784,167
Cd. Manuel Doblado	1,281,977	721,375	2,003,352
Comonfort	2,530,067	1,502,168	4,032,234
Coroneo	440,545	203,400	643,945
Cortazar	3,248,926	2,504,961	5,753,887
Cuerámara	1,293,514	424,874	1,718,388
Doctor Mora	540,046	348,115	888,160
Dolores Hidalgo	5,195,685	3,365,972	8,561,657
Guanajuato	7,453,927	8,673,503	16,127,430
Huanimaro	883,252	190,499	1,073,751
Irapuato	25,247,310	20,732,402	45,979,712
Jarat del Progreso	1,212,759	840,990	2,053,749
Jerécuaro	1,222,854	451,882	1,674,735
León	58,356,645	99,608,260	157,964,905
Moroleón	4,302,339	2,110,479	6,412,818
Ocampo	984,916	661,612	1,646,529
Pénjamo	4,985,147	1,939,441	6,924,587
Pueblo Nuevo	516,252	102,737	618,989
Purísima de Bustos	2,227,958	2,379,363	4,607,321
Romita	1,720,359	916,543	2,636,902
Salamanca	10,316,384	9,679,722	19,996,107
Salvatierra	4,358,579	1,357,008	5,715,587
San Diego de la Unión	1,186,081	517,900	1,703,981
San Felipe	2,805,497	1,824,934	4,630,431
San Francisco del Rincón	5,707,611	4,538,907	10,246,518
San José Iturbide	2,346,206	2,184,080	4,530,286
San Luis de la Paz	3,941,107	1,799,927	5,741,033
Santa Catarina	158,625	114,983	273,608
Sta. Cruz de J. Rosas	2,506,273	1,472,028	3,978,301
Santiago Maravatío	310,761	111,257	422,017
Silao	5,352,147	6,610,774	11,962,921
Tarandacuao	494,621	214,540	709,161
Tarimoro	1,535,056	704,357	2,239,413
Tierra Blanca	315,808	77,497	393,304
Uriangato	3,832,954	1,778,918	5,611,871
Valle de Santiago	5,245,436	2,187,874	7,433,310
Victoria	439,823	158,891	598,715
Villagrán	1,698,728	1,323,888	3,022,616
Xichú	126,179	23,082	149,261
Yuriria	2,540,161	787,061	3,327,222
Total	221,520,344	221,520,344	443,040,687

NOTAS:

Las sumas parciales pueden no coincidir debido al redondeo de centavos.

Cuadro 18. Fórmulas y variables para la distribución de las participaciones por el Impuesto Especial sobre Producción y Servicios a la venta final de Gasolinas y Diésel, conforme al artículo 5º-B de la Ley de Coordinación Fiscal del Estado.

Municipio	Variables		1ª parte	2ª parte
	Población ^{1/}	Padrón Vehicular ^{2/}	70% Población	30% Padrón vehicular
	(1)	(2)	(3=1/Σ1)	(4=2/Σ2)
Abasolo	92,040	28,106	1.4925	1.2638
Acámbaro	108,697	39,066	1.7626	1.7566
San Miguel de Allende	174,615	57,482	2.8315	2.5847
Apaseo el Alto	63,392	22,828	1.0279	1.0265
Apaseo el Grande	117,883	23,681	1.9115	1.0648
Atarjea	5,296	416	0.0859	0.0187
Celaya	521,169	207,415	8.4510	9.3266
Manuel Doblado	41,240	17,886	0.6687	0.8043
Comonfort	82,216	17,902	1.3332	0.8050
Coroneo	11,083	4,099	0.1797	0.1843
Cortazar	97,928	31,341	1.5880	1.4093
Cuerámara	30,857	10,335	0.5004	0.4647
Doctor Mora	27,390	8,349	0.4441	0.3754
Dolores Hidalgo C.I.N.	163,038	49,086	2.6437	2.2072
Guanajuato	194,500	80,311	3.1539	3.6113
Huanímara	21,128	6,201	0.3426	0.2788
Irapuato	592,953	229,604	9.6150	10.3244
Jaral del Progreso	38,782	10,402	0.6289	0.4677
Jerécuaro	49,517	14,341	0.8029	0.6449
León	1,721,215	643,432	27.9104	28.9326
Moroleón	47,261	34,439	0.7664	1.5486
Ocampo	26,383	6,185	0.4278	0.2781
Pénjamo	154,960	63,213	2.5128	2.8424
Pueblo Nuevo	12,403	6,323	0.2011	0.2843
Purísima del Rincón	83,842	31,372	1.3595	1.4107
Romita	65,766	18,058	1.0664	0.8120
Salamanca	273,417	116,766	4.4336	5.2505
Salvatierra	94,126	32,556	1.5263	1.4639
San Diego de la Unión	41,054	10,086	0.6657	0.4535
San Felipe	119,793	24,984	1.9425	1.1234
San Francisco del Rincón	130,871	60,652	2.1221	2.7273
San José Iturbide	89,558	30,578	1.4522	1.3750
San Luis de la Paz	128,536	44,462	2.0843	1.9993
Santa Catarina	5,723	1,089	0.0928	0.0490
Sta. Cruz de J. Rosas	82,340	22,112	1.3352	0.9943
Santiago Maravatío	6,714	2,878	0.1089	0.1294
Silao de la Victoria	203,556	65,837	3.3008	2.9604
Tarandacua	11,304	5,003	0.1833	0.2250
Tarimoro	35,905	12,329	0.5822	0.5544
Tierra Blanca	20,007	1,993	0.3244	0.0896
Uriangato	61,494	31,925	0.9972	1.4355
Valle de Santiago	150,054	46,336	2.4332	2.0835
Victoria	21,253	5,212	0.3446	0.2344
Villagrán	65,791	19,098	1.0668	0.8588
Xichú	11,143	979	0.1807	0.0440
Yuriria	68,741	27,149	1.1147	1.2208
Total	6,166,934	2,223,897	100.0000	100.0000

Notas:

1/ Cifras Censo de Población y Vivienda 2020. INEGI 25 de enero de 2021

2/ Con cifras al 31 de Diciembre de 2020

A

Cuadro 19. Resultados de la Distribución del Impuesto Especial sobre Producción y Servicios a la venta final de Gasolinas y Diésel

Municipios	Población 70%	Padrón Vehicular 30%	Total
Abasco	1,956,648	710,089	2,666,738
Acambaro	2,310,754	986,991	3,297,745
Atende	3,712,083	1,452,265	5,164,349
Apaseo el Alto	1,347,630	576,742	1,924,372
Apaseo el Grande	2,506,036	598,293	3,104,330
Atarjea	112,586	10,510	123,096
Celaya	11,079,362	5,240,276	16,319,638
Cd. Manuel Doblado	876,708	451,884	1,328,592
Comonfort	1,747,803	452,289	2,200,092
Coroneo	235,610	103,560	339,170
Cortazar	2,081,819	791,821	2,873,640
Cuernavaca	655,979	261,111	917,090
Doctor Mora	582,275	210,935	793,210
Dolores Hidalgo	3,465,972	1,240,143	4,706,114
Guanajuato	4,134,812	2,029,033	6,163,845
Huanimaro	449,153	156,666	605,820
Irapuato	12,605,395	5,800,875	18,406,269
Jaral del Progreso	824,454	262,803	1,087,257
Jerécuaro	1,052,666	362,321	1,414,987
León	36,590,749	16,256,112	52,846,861
Moraleón	1,004,706	870,091	1,874,797
Ocampo	560,868	156,262	717,130
Pénjamo	3,294,244	1,597,057	4,891,301
Pueblo Nuevo	263,671	159,749	423,420
Purísima de Bustos	1,782,370	792,604	2,574,974
Romita	1,398,098	456,230	1,854,328
Salamanca	5,812,483	2,950,057	8,762,540
Salvatierra	2,000,994	822,517	2,823,511
San Diego de la Unión	872,754	254,820	1,127,573
San Felipe	2,546,640	631,213	3,177,853
San Francisco del Rincón	2,782,144	1,532,354	4,314,498
San José Iturbide	1,903,884	772,544	2,676,428
San Luis de la Paz	2,732,505	1,123,319	3,855,824
Santa Catarina	121,663	27,513	149,177
Sta. Cruz de J. Rosas	1,750,439	558,653	2,309,092
Santiago Maravatío	142,731	72,712	215,443
Silao	4,327,331	1,663,352	5,990,682
Tarandacuao	240,308	126,399	366,707
Tarimaro	763,293	311,488	1,074,781
Tierra Blanca	425,322	50,353	475,675
Uriangato	1,307,281	806,575	2,113,856
Valle de Santiago	3,189,949	1,170,665	4,360,614
Victoria	451,811	131,680	583,490
Villagrán	1,398,629	482,505	1,881,135
Xichú	236,885	24,734	261,620
Yuriria	1,461,343	685,911	2,147,254
Total	131,100,842	56,186,075	187,286,918

NOTAS:

Las sumas parciales pueden no coincidir debido al redondeo de centavos.

Cuadro 20. Fórmulas y variables para la distribución de las participaciones por el Impuesto Sobre la Renta por la enajenación de bienes inmuebles a que se refiere el artículo 126 de la Ley del Impuesto Sobre la Renta, conforme al artículo 5º-E de la Ley de Coordinación Fiscal del Estado.

Municipio	Variables		1º parte	2º parte
	Población ^{1/}	Coefficiente	80% Población	20% Partes Iguales
	(1)	(2=1/Σ1)	(3=2)	(4=100/46)
Abasolo	92,040	1.4925	1.4925	2.1739
Acámbaro	108,697	1.7626	1.7626	2.1739
San Miguel de Allende	174,615	2.8315	2.8315	2.1739
Apaseo el Alto	63,392	1.0279	1.0279	2.1739
Apaseo el Grande	117,883	1.9115	1.9115	2.1739
Atarjea	5,296	0.0859	0.0859	2.1739
Celaya	521,169	8.4510	8.4510	2.1739
Manuel Doblado	41,240	0.6687	0.6687	2.1739
Comonfort	82,216	1.3332	1.3332	2.1739
Coroneo	11,083	0.1797	0.1797	2.1739
Coahuila	97,928	1.5880	1.5880	2.1739
Cuerámaro	30,857	0.5004	0.5004	2.1739
Doctor Mora	27,390	0.4441	0.4441	2.1739
Dolores Hidalgo C.I.N.	163,038	2.6437	2.6437	2.1739
Guanajuato	194,500	3.1539	3.1539	2.1739
Huanímaro	21,128	0.3426	0.3426	2.1739
Irapuato	592,953	9.6150	9.6150	2.1739
Jaral del Progreso	38,782	0.6289	0.6289	2.1739
Jerécuaro	49,517	0.8029	0.8029	2.1739
León	1,721,215	27.9104	27.9104	2.1739
Moroleón	47,261	0.7664	0.7664	2.1739
Ocampo	26,383	0.4278	0.4278	2.1739
Pénjamo	154,960	2.5128	2.5128	2.1739
Pueblo Nuevo	12,403	0.2011	0.2011	2.1739
Purísima del Rincón	83,842	1.3595	1.3595	2.1739
Romita	65,766	1.0664	1.0664	2.1739
Salamanca	273,417	4.4336	4.4336	2.1739
Salvatierra	94,126	1.5263	1.5263	2.1739
San Diego de la Unión	41,054	0.6657	0.6657	2.1739
San Felipe	119,793	1.9425	1.9425	2.1739
San Francisco del Rincón	130,871	2.1221	2.1221	2.1739
San José Iturbide	89,558	1.4522	1.4522	2.1739
San Luis de la Paz	128,536	2.0843	2.0843	2.1739
Santa Catarina	5,723	0.0928	0.0928	2.1739
Sta. Cruz de J. Rosas	82,340	1.3352	1.3352	2.1739
Santiago Maravatío	6,714	0.1089	0.1089	2.1739
Silao de la Victoria	203,556	3.3008	3.3008	2.1739
Tarandacuao	11,304	0.1833	0.1833	2.1739
Tarímoro	35,905	0.5822	0.5822	2.1739
Tierra Blanca	20,007	0.3244	0.3244	2.1739
Uriangato	61,494	0.9972	0.9972	2.1739
Valle de Santiago	150,054	2.4332	2.4332	2.1739
Victoria	21,253	0.3446	0.3446	2.1739
Villagrán	65,791	1.0668	1.0668	2.1739
Xichú	11,143	0.1807	0.1807	2.1739
Yuriatita	68,741	1.1147	1.1147	2.1739
Total	6,166,934	100.0000	100.0000	100.0000

Notas:

1/ Cifras Censo de Población y Vivienda 2020 INEGI 25 de enero de 2021

Cuadro 21. Resultados de la Distribución del Impuesto Sobre la Renta por la enajenación de bienes inmuebles a que se refiere el artículo 126 de la Ley del Impuesto Sobre la Renta

Municipios	Población 80%	Partes Iguales 20%	Total
Abasco	166,297	60,556	226,853
Acambaro	196,392	60,556	256,948
Allende	315,492	60,556	376,048
Apaseo el Alto	114,536	60,556	175,092
Apaseo el Grande	212,989	60,556	273,546
Atarjea	9,569	60,556	70,125
Celaya	941,641	60,556	1,002,197
Cd. Manuel Doblado	74,512	60,556	135,068
Comonfort	148,547	60,556	209,103
Coroneo	20,025	60,556	80,581
Cortazar	176,935	60,556	237,491
Cuerámara	55,752	60,556	116,308
Doctor Mora	49,488	60,556	110,044
Dolores Hidalgo	294,575	60,556	355,131
Guanajuato	351,420	60,556	411,976
Huanimaro	38,174	60,556	98,730
Irapuato	1,071,340	60,556	1,131,896
Jaral del Progreso	70,071	60,556	130,627
Jerécuaro	89,467	60,556	150,023
León	3,109,869	60,556	3,170,425
Moroleón	85,391	60,556	145,947
Ocampo	47,668	60,556	108,225
Pénjamo	279,980	60,556	340,536
Pueblo Nuevo	22,410	60,556	82,966
Purísima de Bustos	151,485	60,556	212,041
Romita	118,825	60,556	179,381
Salamanca	494,006	60,556	554,562
Salvatierra	170,066	60,556	230,622
San Diego de la Unión	74,176	60,556	134,732
San Felipe	216,440	60,556	276,997
San Francisco del Rincón	236,456	60,556	297,012
San José Iturbide	161,812	60,556	222,368
San Luis de la Paz	232,237	60,556	292,793
Santa Catarina	10,340	60,556	70,896
Sta. Cruz de J. Rosas	148,771	60,556	209,327
Santiago Maravatio	12,131	60,556	72,687
Silao	367,782	60,556	428,338
Tarandacua	20,424	60,556	80,980
Tarímora	64,873	60,556	125,429
Tierra Blanca	36,148	60,556	96,705
Uriangato	111,107	60,556	171,663
Valle de Santiago	271,116	60,556	331,672
Victoria	38,400	60,556	98,956
Villagrán	118,870	60,556	179,426
Xichú	20,133	60,556	80,689
Yuriria	124,200	60,556	184,757
Total	11,142,335	2,785,584	13,927,919

NOTAS:

Las sumas parciales pueden no coincidir debido al redondeo de centavos.

Artículo Uniforme. Los calendarios de los montos estimados que recibirá cada Municipio por las participaciones señaladas en el presente Acuerdo para el ejercicio fiscal de 2021 serán los siguientes:

Calendario Fondo General de Participaciones
(letras en pesos con centés)

Municipios	Enero	Febrero	Marzo	Abril	Mayo	Junio	Julio	Agosto	Septiembre	Octubre	Noviembre	Diciembre	Total
Abasco	4,684,745	6,427,207	5,105,966	6,705,750	5,510,691	5,731,886	5,381,640	5,432,976	5,074,673	4,576,816	5,011,481	4,940,097	64,583,926
Acámbaro	6,709,048	9,204,465	7,312,303	9,603,369	7,891,914	8,208,689	7,707,099	7,780,617	7,267,488	6,554,503	7,176,990	7,074,761	92,491,264
San Miguel de Allende	13,390,492	17,317,011	14,594,482	19,167,176	15,751,316	16,383,561	15,382,447	15,329,180	14,505,036	13,082,004	14,324,413	14,120,376	184,601,514
Acasero el Alto	4,056,592	5,565,417	4,421,334	5,806,612	4,771,192	4,963,328	4,660,045	4,704,497	4,394,237	3,963,136	4,339,518	4,277,706	55,924,211
Atzacua el Grande	5,674,222	7,784,715	6,184,411	8,122,090	6,674,619	6,942,533	6,518,311	6,580,489	6,146,508	5,543,498	6,069,969	5,983,508	78,224,873
Atzacua	1,144,941	1,570,821	1,247,908	1,638,899	1,346,824	1,400,884	1,315,284	1,327,830	1,240,260	1,118,583	1,224,818	1,207,370	15,784,440
Celaya	36,203,044	49,668,544	39,468,181	51,821,085	42,585,838	44,295,200	41,586,552	41,985,285	39,216,350	35,368,989	38,176,370	38,176,370	499,095,433
Manuel Doblado	2,966,551	4,069,941	3,233,283	4,246,323	3,489,570	3,629,638	3,407,850	3,440,358	3,213,467	2,898,206	3,173,452	3,128,249	40,896,889
Camuñan	4,569,717	6,269,395	4,980,595	6,511,099	5,375,383	5,591,147	5,249,501	5,299,574	4,950,700	4,464,439	4,888,430	4,818,799	62,998,151
Concepción	1,528,225	2,096,639	1,665,633	2,187,503	1,797,659	1,869,816	1,755,561	1,772,307	1,655,424	1,493,017	1,634,810	1,611,524	21,068,118
Coahuila	6,336,987	8,693,990	6,906,766	9,070,771	7,454,232	7,753,439	7,279,667	7,349,107	6,864,436	6,190,993	6,778,958	6,682,398	87,361,743
Cuicatlan	2,311,606	3,171,394	2,519,451	3,308,838	2,719,155	2,828,300	2,655,477	2,680,800	2,504,009	2,258,531	2,472,828	2,437,605	31,867,821
Doctor Mora	2,105,992	2,888,480	2,294,695	3,013,661	2,478,584	2,575,992	2,418,587	2,441,658	2,280,631	2,056,888	2,252,232	2,220,151	29,024,952
Dapasco Hidalgo C.I.N.	8,271,677	11,348,277	9,015,412	11,840,090	9,730,019	10,120,575	9,502,159	9,922,800	8,960,158	8,081,112	8,648,383	8,722,543	114,033,406
Guajuatimán	14,566,542	19,984,478	15,876,629	20,850,568	17,130,717	17,822,476	16,733,438	16,893,058	15,720,954	14,360,523	15,360,523	15,360,523	200,814,456
Huastla	1,814,652	2,489,600	1,977,813	2,597,495	2,134,584	2,220,265	2,084,596	2,104,481	1,965,691	1,772,845	1,941,214	1,913,563	25,016,799
Huixtla	36,705,799	50,358,296	40,006,141	52,540,730	43,177,232	44,910,332	42,166,096	42,568,319	39,760,959	35,860,162	39,265,833	38,706,529	506,026,421
Jara del Progreso	2,878,083	3,948,569	3,136,862	4,119,692	3,385,505	3,521,397	3,306,223	3,337,761	3,117,636	2,811,777	3,078,814	3,034,960	39,677,279
Jerécuaro	3,043,949	4,176,118	3,317,634	4,357,104	3,580,606	3,724,329	3,496,755	3,530,110	3,297,301	2,973,816	3,256,241	3,209,859	41,963,816
León	138,165,264	189,554,984	150,588,166	197,769,942	162,524,554	169,048,160	158,718,511	160,232,527	149,665,243	134,982,176	147,801,553	145,696,264	1,904,747,345
Morelia	4,967,450	6,815,062	5,414,090	7,110,414	5,843,238	6,077,781	5,706,400	5,760,833	5,380,908	4,853,008	5,313,903	5,238,212	68,481,301
Ocotlán	2,275,024	3,121,205	2,479,579	3,256,473	2,676,123	2,783,541	2,613,453	2,638,383	2,464,382	2,222,612	2,433,695	2,399,029	31,363,500
Pánuco	7,676,241	10,531,372	8,366,438	10,987,782	9,029,605	9,392,046	8,818,147	8,902,263	8,315,162	7,499,394	8,211,618	8,094,652	105,824,719
Puebla Nuevo	1,507,198	2,067,792	1,642,716	2,157,406	1,779,926	1,844,099	1,731,407	1,747,923	1,632,648	1,472,475	1,612,318	1,589,352	20,778,249
Puerto de Rincón	4,849,585	6,653,358	5,285,627	6,941,702	5,704,593	5,933,571	5,571,002	5,624,143	5,253,233	4,737,859	5,187,818	5,113,922	66,856,414
Romita	3,659,290	5,020,327	3,988,298	5,237,898	4,304,431	4,477,208	4,203,629	4,243,727	3,963,855	3,574,977	3,914,495	3,858,737	50,446,863
Salamanca	17,970,923	24,655,098	19,586,749	25,723,604	21,139,295	21,987,810	20,644,250	20,841,175	19,466,706	17,556,905	19,224,999	18,950,468	247,472,283
Salvatierra	5,627,003	7,719,932	6,132,946	8,054,540	6,619,075	6,884,759	6,464,067	6,525,728	6,095,358	5,497,367	6,019,457	5,933,715	77,573,908
San Diego de la Unión	2,588,843	3,551,747	2,821,614	3,705,673	3,045,270	3,167,504	2,973,955	3,002,323	2,804,321	2,529,401	2,729,953	2,729,953	35,689,804
San Felipe	5,992,213	8,270,980	6,530,993	8,577,262	7,046,673	7,361,601	6,883,605	6,949,268	6,490,966	5,854,163	6,410,138	6,318,832	82,008,695
San Francisco del Rincón	8,685,897	11,916,563	9,466,875	12,433,005	10,217,268	10,627,381	9,977,997	10,073,178	9,408,585	8,485,789	9,291,692	9,159,341	119,743,841
San José Iturbide	4,994,421	6,852,065	5,443,486	7,149,020	5,874,964	6,110,781	5,737,383	5,792,112	5,410,124	4,879,358	5,342,755	5,266,653	68,853,121
San Luis de la Paz	6,099,126	8,367,658	6,647,519	8,730,297	7,174,435	7,462,411	7,006,422	7,073,256	6,606,777	5,958,613	6,524,507	6,431,572	84,082,594
Santa Catarina	1,233,651	1,692,500	1,344,573	1,765,850	1,451,151	1,509,399	1,417,167	1,430,686	1,336,333	1,205,230	1,319,692	1,300,894	17,007,127
Sta. Cruz de J. Rosas	4,558,543	6,254,065	4,968,417	6,525,104	5,362,239	5,577,475	5,236,664	5,286,617	4,937,966	4,453,522	4,876,477	4,807,016	62,844,103
Santiago Maravatío	11,497,204	18,517,718	14,271,060	19,319,968	15,874,864	16,513,391	15,500,083	15,652,273	14,620,044	13,186,609	14,443,938	14,232,272	187,002,024
Silao de la Victoria	1,568,602	2,179,473	1,731,439	2,273,927	1,868,681	1,943,689	1,824,920	1,842,328	1,720,827	1,552,003	1,699,399	1,675,192	21,900,480
Tarandacua	2,881,554	3,953,330	3,140,644	4,124,660	3,389,588	3,525,643	3,310,209	3,341,785	3,121,996	2,815,188	3,082,527	3,038,619	39,725,124
Tierra Blanca	1,572,118	2,156,658	1,713,472	2,250,332	1,849,291	1,923,520	1,805,984	1,823,211	1,702,971	1,535,989	1,681,765	1,657,810	21,673,230
Tlilantlalo	4,651,450	6,381,528	5,067,672	6,658,091	5,471,526	5,691,148	5,343,392	5,394,363	5,038,600	4,544,288	4,975,863	4,904,987	64,124,918
Valle de Santiago	7,590,130	10,413,232	8,072,584	10,844,572	8,928,312	9,286,687	8,719,296	8,802,399	8,221,883	7,415,267	8,119,501	8,003,847	104,637,590
Victoria	1,779,374	2,441,201	1,939,363	2,546,998	2,093,087	2,177,102	2,044,071	2,063,569	1,927,477	1,798,380	1,903,476	1,876,362	24,530,460
Villagrán	3,984,887	5,467,042	4,343,182	5,703,973	4,687,445	4,875,595	4,577,673	4,651,604	4,316,563	3,893,082	4,242,812	4,202,092	54,935,686
Xicuri	1,350,157	1,852,339	1,471,554	1,932,616	1,588,197	1,651,946	1,551,004	1,565,799	1,462,535	1,319,051	1,444,323	1,423,570	18,613,270
Yumbo	4,082,969	5,601,604	4,450,082	5,844,367	4,802,819	4,995,600	4,690,345	4,735,086	4,422,809	3,988,904	4,367,734	4,305,520	56,287,838
Total	422,136,153	579,147,100	440,091,830	604,246,250	496,561,062	516,492,627	484,932,462	489,558,233	457,272,025	412,410,869	451,577,895	445,145,609	5,819,572,115

Total: Los sumos pueden no coincidir debido a redondeo.

Calendario Impuesto Federal sobre Tenencia o Uso de Vehículos
(cifras en pesos corrientes)

Municipios	Enero	Febrero	Marzo	Abril	Mayo	Junio	Julio	Agosto	Septiembre	Octubre	Noviembre	Diciembre	Total
Abasco	0	0	0	0	0	0	0	0	0	0	0	0	0
Acámbaro	0	0	0	0	0	0	0	0	0	0	0	0	0
San Miguel de Allende	0	0	0	0	0	0	0	0	0	0	0	0	0
Apaseo el Alto	0	0	0	0	0	0	0	0	0	0	0	0	0
Apaseo el Grande	0	0	0	0	0	0	0	0	0	0	0	0	0
Atajete	0	0	0	0	0	0	0	0	0	0	0	0	0
Celaya	0	0	0	0	0	0	0	0	0	0	0	0	0
Manuel Doblado	0	0	0	0	0	0	0	0	0	0	0	0	0
Comanfort	0	0	0	0	0	0	0	0	0	0	0	0	0
Coroneo	0	0	0	0	0	0	0	0	0	0	0	0	0
Corlazár	0	0	0	0	0	0	0	0	0	0	0	0	0
Cuerámato	0	0	0	0	0	0	0	0	0	0	0	0	0
Doctor Mora	0	0	0	0	0	0	0	0	0	0	0	0	0
Dolores Hidalgo C.I.N.	0	0	0	0	0	0	0	0	0	0	0	0	0
Guangajuato	0	0	0	0	0	0	0	0	0	0	0	0	0
Huanimaro	0	0	0	0	0	0	0	0	0	0	0	0	0
Irapuato	0	0	0	0	0	0	0	0	0	0	0	0	0
Jaral del Progreso	0	0	0	0	0	0	0	0	0	0	0	0	0
Jerécuaro	0	0	0	0	0	0	0	0	0	0	0	0	0
León	0	0	0	0	0	0	0	0	0	0	0	0	0
Marolón	0	0	0	0	0	0	0	0	0	0	0	0	0
Marolón	0	0	0	0	0	0	0	0	0	0	0	0	0
Ocampo	0	0	0	0	0	0	0	0	0	0	0	0	0
Périjamo	0	0	0	0	0	0	0	0	0	0	0	0	0
Pueblo Nuevo	0	0	0	0	0	0	0	0	0	0	0	0	0
Purísima del Rincón	0	0	0	0	0	0	0	0	0	0	0	0	0
Romilla	0	0	0	0	0	0	0	0	0	0	0	0	0
Salamanca	0	0	0	0	0	0	0	0	0	0	0	0	0
Salvatierra	0	0	0	0	0	0	0	0	0	0	0	0	0
San Diego de la Unión	0	0	0	0	0	0	0	0	0	0	0	0	0
San Felipe	0	0	0	0	0	0	0	0	0	0	0	0	0
San Francisco del Rincón	0	0	0	0	0	0	0	0	0	0	0	0	0
San José Iturbide	0	0	0	0	0	0	0	0	0	0	0	0	0
San Luis de la Paz	0	0	0	0	0	0	0	0	0	0	0	0	0
Santa Catarina	0	0	0	0	0	0	0	0	0	0	0	0	0
Sra. Cruz de J. Rosas	0	0	0	0	0	0	0	0	0	0	0	0	0
Santiago Maravillo	0	0	0	0	0	0	0	0	0	0	0	0	0
Sitio de la Victoria	0	0	0	0	0	0	0	0	0	0	0	0	0
Tarandacua	0	0	0	0	0	0	0	0	0	0	0	0	0
Tarandacua	0	0	0	0	0	0	0	0	0	0	0	0	0
Tarimoro	0	0	0	0	0	0	0	0	0	0	0	0	0
Tierra Blanca	0	0	0	0	0	0	0	0	0	0	0	0	0
Uriangato	0	0	0	0	0	0	0	0	0	0	0	0	0
Valle de Santiago	0	0	0	0	0	0	0	0	0	0	0	0	0
Victoria	0	0	0	0	0	0	0	0	0	0	0	0	0
Yuegren	0	0	0	0	0	0	0	0	0	0	0	0	0
Xichú	0	0	0	0	0	0	0	0	0	0	0	0	0
Yuriria	0	0	0	0	0	0	0	0	0	0	0	0	0
Total	0	0	0	0	0	0	0	0	0	0	0	0	0

Nota: Las sumas podrían no coincidir debido al redondeo.

Calendario Impuesto Especial sobre Producción y Servicios por la enajenación de cervezas, bebidas refrescantes, alcohol, bebidas alcohólicas fermentadas y bebidas alcohólicas, así como de tabaco labrado (cifras en pesos corrientes)

Municipios	Enero	Febrero	Marzo	Abril	Mayo	Junio	Julio	Agosto	Septiembre	Octubre	Noviembre	Diciembre	Total
Abasco	185,039	265,081	220,858	153,354	175,645	187,083	191,682	210,230	209,877	183,139	175,815	174,963	2,332,786
Acámbaro	187,940	289,238	224,321	155,758	178,419	190,017	194,687	213,526	213,168	186,010	178,571	177,706	2,369,361
San Miguel de Allende	384,011	550,123	458,346	318,255	388,254	397,797	388,254	435,290	435,557	380,069	364,868	363,101	4,841,230
Apaseo el Alto	186,421	267,061	222,507	154,999	176,977	188,480	193,113	211,800	211,444	184,507	177,128	176,270	2,350,205
Apaseo el Grande	158,013	226,365	188,601	130,956	150,008	159,759	163,686	179,525	179,224	156,391	150,136	149,409	1,992,074
Atlixco	112,120	160,621	133,824	92,921	106,440	113,359	116,146	127,384	127,171	110,969	106,531	106,015	1,413,503
Celaya	476,936	681,450	567,930	394,345	451,717	481,080	492,905	540,601	539,693	470,937	452,103	449,913	5,998,697
Manuel Doblado	145,936	210,497	175,380	121,776	139,493	148,560	152,211	166,940	166,660	145,428	139,612	138,935	1,852,427
Comonfort	163,769	234,611	195,471	135,726	155,472	165,579	169,648	186,064	185,752	162,088	155,605	154,851	2,064,636
Corona	134,878	193,222	160,987	111,782	128,045	136,368	139,720	153,240	152,983	133,493	128,154	127,533	1,700,404
Corazul	174,255	252,497	210,373	146,074	167,326	178,202	182,582	200,250	199,914	174,445	167,469	166,557	2,222,044
Cuernavaca	149,242	213,800	178,132	123,687	141,682	150,891	154,600	169,560	169,275	147,710	141,803	141,116	1,881,498
Doctor Mora	124,141	177,841	148,172	102,884	117,852	125,513	128,598	141,042	140,805	122,867	117,953	117,382	1,565,051
Dolores Hidalgo C.I.N.	244,055	349,626	291,298	202,264	231,691	246,751	252,816	277,280	276,814	241,549	231,889	230,765	3,076,798
Guanoajuato	276,645	396,313	330,196	229,273	262,630	279,701	286,574	314,307	313,779	273,804	262,854	261,581	3,487,660
Huamantla	565,301	809,835	674,730	468,502	536,663	571,548	585,596	642,261	641,183	559,490	537,121	534,520	7,126,757
Joral del Progreso	144,675	207,258	172,681	119,902	137,346	146,274	149,869	164,371	164,095	143,190	137,463	136,798	1,823,923
Jerécuaro	999,913	1,432,447	1,193,472	828,693	949,258	1,010,962	1,035,811	1,136,040	1,134,133	989,647	950,068	945,466	12,605,911
Maratón	178,017	255,023	212,477	147,535	168,999	179,984	184,408	202,253	201,913	176,190	169,143	168,324	2,244,267
Ocotlán	122,564	175,582	146,290	101,577	116,355	123,918	126,964	139,250	139,016	121,306	116,454	115,890	1,545,166
Pérgamo	254,826	365,056	304,154	211,191	241,916	257,642	263,974	289,518	289,031	252,210	242,123	240,950	3,212,590
Pueblo Nuevo	118,376	169,582	141,291	98,106	112,379	119,684	122,626	134,492	134,266	117,161	112,475	111,930	1,492,370
Purísima del Rincón	178,853	253,354	211,087	146,569	167,894	178,807	183,202	200,929	200,592	175,037	168,037	167,223	2,229,585
Romita	159,092	227,911	189,889	131,850	151,033	160,850	164,804	180,751	180,448	157,459	151,162	150,430	2,005,678
Sakamancas	276,519	396,134	330,047	228,169	262,511	279,575	286,447	314,164	313,637	273,680	262,735	261,462	3,486,080
Salvatierra	230,970	336,612	280,455	194,735	223,057	237,566	243,406	266,959	266,511	232,558	223,257	222,176	2,962,270
San Diego de la Unión	150,483	215,578	179,613	124,715	142,860	152,146	155,886	170,970	170,483	148,938	142,982	142,269	1,897,144
San Felipe	193,595	277,339	231,071	160,445	183,788	195,734	200,546	219,951	219,582	191,608	183,945	183,054	2,440,657
San Francisco del Rincón	176,748	253,204	210,962	146,482	167,794	178,701	183,093	200,810	200,473	174,933	167,937	167,129	2,228,338
San José Iturbide	176,754	253,213	210,969	146,487	167,794	178,701	183,093	200,817	200,480	174,939	167,943	167,129	2,228,338
San Luis de la Paz	245,715	352,004	293,279	203,640	233,267	248,430	254,536	279,166	278,697	243,192	233,466	232,335	3,097,728
San Mateo	118,315	169,494	141,218	98,055	112,321	119,622	122,562	134,422	134,196	117,100	112,417	112,117	1,491,594
Sta. Cruz de J. Rosas	175,107	250,853	209,003	145,122	166,236	177,042	181,393	198,946	198,612	173,309	166,378	165,572	2,207,574
Santiago Maravatio	117,234	167,947	139,928	97,160	111,295	118,530	121,443	133,195	132,971	116,031	111,390	110,851	1,477,975
Sierra de la Victoria	214,294	306,992	255,777	177,600	203,438	216,662	221,988	243,468	243,059	212,094	203,612	202,626	2,701,611
Tarandacua	123,711	177,225	147,658	102,527	117,444	125,078	128,152	140,553	140,310	122,441	117,544	116,975	1,559,625
Tarímoro	170,949	244,897	204,041	141,677	162,289	172,838	177,086	194,222	193,696	169,194	162,427	161,641	2,155,157
Tierra Blanca	121,788	174,471	145,364	100,934	115,619	123,134	126,161	136,369	138,136	120,338	115,717	115,157	1,535,388
Uruapan	207,007	296,553	247,079	166,520	209,295	214,439	214,935	235,189	234,794	204,882	196,688	195,735	2,609,743
Valle de Santiago	216,461	310,095	258,362	179,395	205,495	218,852	224,232	245,929	245,516	214,238	205,670	204,674	2,728,920
Victoria	121,944	174,694	145,550	101,063	115,766	123,292	126,322	138,545	138,313	120,692	115,865	115,304	1,537,350
Villagrán	148,638	212,934	177,410	123,186	141,108	150,280	153,974	168,873	168,590	147,112	141,228	140,544	1,873,877
Xichú	117,335	168,091	140,048	97,243	111,391	118,631	121,547	133,309	133,085	116,130	111,486	110,946	1,479,242
Yuriu	174,102	249,413	207,804	144,290	165,282	176,026	180,352	197,804	197,476	172,314	165,423	164,622	2,194,904
Total	9,604,730	13,789,460	11,463,973	7,960,058	9,718,156	9,710,857	9,949,582	10,912,308	10,973,976	9,506,319	9,125,939	9,081,723	121,084,872

Nota: Los sumos pueden no coincidir debido al redondeo.

Calendario Derechos por licencias de funcionamiento para la producción, almacenamiento, distribución y enajenación de bebidas alcohólicas
(cifras en pesos corrientes)

Municipios	Enero	Febrero	Marzo	Abril	Mayo	Junio	Julio	Agosto	Septiembre	Octubre	Noviembre	Diciembre	Total
A basalo	0	0	0	0	0	0	0	0	0	0	0	0	0
Acámbaro	0	0	0	0	0	0	0	0	0	0	0	0	0
San Miguel de Allende	0	0	0	0	0	0	0	0	0	0	0	0	0
Aposeco el Alto	0	0	0	0	0	0	0	0	0	0	0	0	0
Apaseo el Grande	0	0	0	0	0	0	0	0	0	0	0	0	0
Atarjea	0	0	0	0	0	0	0	0	0	0	0	0	0
Celejón	0	0	0	0	0	0	0	0	0	0	0	0	0
Manuel Doblado	0	0	0	0	0	0	0	0	0	0	0	0	0
Camarión	0	0	0	0	0	0	0	0	0	0	0	0	0
Caroneo	0	0	0	0	0	0	0	0	0	0	0	0	0
Caritazar	0	0	0	0	0	0	0	0	0	0	0	0	0
Cuárámara	0	0	0	0	0	0	0	0	0	0	0	0	0
Doctor Mora	0	0	0	0	0	0	0	0	0	0	0	0	0
Dolores Hidalgo C.I.N.	0	0	0	0	0	0	0	0	0	0	0	0	0
Guadalupe	0	0	0	0	0	0	0	0	0	0	0	0	0
Huamantla	0	0	0	0	0	0	0	0	0	0	0	0	0
Irapuato	0	0	0	0	0	0	0	0	0	0	0	0	0
Jaral del Progreso	0	0	0	0	0	0	0	0	0	0	0	0	0
Jerécuaro	0	0	0	0	0	0	0	0	0	0	0	0	0
León	0	0	0	0	0	0	0	0	0	0	0	0	0
Marabón	0	0	0	0	0	0	0	0	0	0	0	0	0
Ocampo	0	0	0	0	0	0	0	0	0	0	0	0	0
Penjamo	0	0	0	0	0	0	0	0	0	0	0	0	0
Pueblo Nuevo	0	0	0	0	0	0	0	0	0	0	0	0	0
Purísima del Rincón	0	0	0	0	0	0	0	0	0	0	0	0	0
Romita	0	0	0	0	0	0	0	0	0	0	0	0	0
Salamanca	0	0	0	0	0	0	0	0	0	0	0	0	0
Salvatierra	0	0	0	0	0	0	0	0	0	0	0	0	0
San Diego de la Unión	0	0	0	0	0	0	0	0	0	0	0	0	0
San Felipe	0	0	0	0	0	0	0	0	0	0	0	0	0
San Francisco del Rincón	0	0	0	0	0	0	0	0	0	0	0	0	0
San José Iturbide	0	0	0	0	0	0	0	0	0	0	0	0	0
San Luis de la Paz	0	0	0	0	0	0	0	0	0	0	0	0	0
Santa Catarina	0	0	0	0	0	0	0	0	0	0	0	0	0
Sra. Cruz de J. Rosas	0	0	0	0	0	0	0	0	0	0	0	0	0
Santiago Maravatío	0	0	0	0	0	0	0	0	0	0	0	0	0
Sibola de la Victoria	0	0	0	0	0	0	0	0	0	0	0	0	0
Tarandacua	0	0	0	0	0	0	0	0	0	0	0	0	0
Tolimara	0	0	0	0	0	0	0	0	0	0	0	0	0
Tierra Blanca	0	0	0	0	0	0	0	0	0	0	0	0	0
Uriangato	0	0	0	0	0	0	0	0	0	0	0	0	0
Valle de Santiago	0	0	0	0	0	0	0	0	0	0	0	0	0
Victoria	0	0	0	0	0	0	0	0	0	0	0	0	0
Vilagrán	0	0	0	0	0	0	0	0	0	0	0	0	0
Xichu	0	0	0	0	0	0	0	0	0	0	0	0	0
Yuri/Fla	0	0	0	0	0	0	0	0	0	0	0	0	0
Total	0	0	0	0	0	0	0	0	0	0	0	0	0

Nota: Las sumas podrían no coincidir debido al redondeo.

Calendario Impuesto Sobre Automóviles Nuevos
(cifras en pesos corrientes)

Municipios	Enero	Febrero	Marzo	Abril	Mayo	Junio	Julio	Agosto	Septiembre	Octubre	Noviembre	Diciembre	Total
Abasco	96,854	56,679	44,233	42,928	48,698	43,923	50,643	54,999	56,871	61,180	61,043	68,759	686,811
Acombaro	137,707	80,586	62,891	61,035	69,239	62,450	72,005	78,197	80,859	86,986	86,792	97,762	976,508
San Miguel de Allende	245,146	143,459	111,959	108,564	123,260	111,173	128,183	139,207	143,945	154,853	154,506	174,035	1,738,379
Apaseo el Alto	73,091	42,773	33,381	32,395	36,750	33,147	38,218	41,505	42,918	46,170	46,067	51,889	518,304
Apaseo el Grande	90,220	52,797	41,204	39,987	45,363	40,914	47,174	51,232	52,975	56,990	56,862	63,049	639,767
Ayarca	20,870	12,213	9,531	9,250	10,494	9,465	10,913	11,851	12,255	13,183	13,154	14,816	147,995
Celaya	648,733	379,637	296,277	287,531	326,184	294,198	339,211	368,384	380,922	409,789	408,871	460,551	4,600,287
Manuel Doblado	61,945	36,250	28,290	27,455	31,146	28,092	32,390	35,175	36,373	39,129	39,041	43,976	439,261
Comonfort	88,311	51,679	40,332	39,141	44,403	40,049	46,176	50,148	51,854	55,784	55,659	62,694	626,230
Coronil	28,045	16,412	12,830	12,430	14,101	12,718	14,664	15,926	16,468	17,715	17,676	19,910	198,874
Cortazar	140,203	82,046	64,031	62,141	70,494	63,581	73,309	79,614	82,324	88,563	88,364	99,533	994,203
Cuernavaca	46,047	26,947	21,030	20,409	23,153	20,882	24,077	26,148	27,038	29,087	29,022	32,690	326,529
Doctor Mora	41,293	24,165	18,859	18,302	20,762	18,726	21,591	23,448	24,246	26,084	26,025	29,315	292,816
Dolores Hidalgo C. N.	151,505	88,660	69,192	67,150	76,177	68,707	79,219	86,032	88,640	95,702	95,488	107,557	1,074,350
Guangajuato	207,553	158,327	123,562	119,914	136,034	122,695	141,467	153,634	158,843	170,902	170,519	192,072	1,918,541
Huamimoro	35,074	20,525	16,018	15,545	17,635	15,906	18,340	19,917	20,595	22,155	22,106	24,900	248,716
Itapueco	644,872	377,378	294,514	285,920	324,243	292,447	337,192	366,192	378,655	407,350	406,438	457,810	4,572,912
Jaral del Progreso	55,971	32,520	25,379	24,630	27,941	25,201	29,057	31,556	32,630	35,103	35,024	39,451	394,063
Jerécuaro	61,932	36,243	28,284	27,450	31,140	28,086	32,383	35,168	36,365	39,121	39,033	43,967	439,172
León	2,310,079	1,351,854	1,055,016	1,023,873	1,161,512	1,047,611	1,207,899	1,311,782	1,356,427	1,459,221	1,455,954	1,639,981	16,381,209
Moroleón	113,178	66,232	51,688	50,163	56,906	51,326	59,179	64,268	66,456	71,492	71,332	80,348	802,566
Ocampo	40,450	23,671	18,473	17,928	20,338	18,344	21,150	22,969	23,751	25,551	25,494	28,716	286,836
Pénjamo	164,123	96,044	74,955	72,743	82,521	74,429	85,817	93,197	96,369	103,673	103,440	116,515	1,163,827
Pueblo Nuevo	29,686	17,372	13,558	13,158	14,926	13,463	15,522	16,857	17,431	18,752	18,710	21,075	210,511
Purísima del Rincón	75,734	44,319	34,588	33,567	38,079	34,345	39,600	43,006	44,469	47,839	47,732	53,765	537,043
Romita	71,720	41,970	32,754	31,788	36,004	32,525	37,501	40,726	42,112	45,304	45,202	50,916	508,578
Sacramento	312,804	183,052	142,858	138,641	157,278	141,855	163,560	177,626	183,672	197,591	197,148	222,067	2,218,153
Salamanca	124,351	72,770	56,791	55,115	62,524	56,393	65,021	70,613	73,016	78,590	78,374	88,280	881,799
San Diego de la Unión	49,876	29,188	22,779	22,106	25,078	22,619	26,079	28,322	29,286	31,506	31,435	35,408	353,683
San Felipe	118,065	69,103	53,929	52,337	59,373	53,551	61,744	67,055	69,337	74,591	74,424	83,831	837,361
San Francisco del Rincón	162,440	95,060	74,187	71,997	81,675	73,666	84,937	92,242	95,381	102,609	102,380	115,320	1,151,893
San José Iturbide	86,884	50,845	39,680	38,509	43,686	39,402	45,430	49,337	51,017	54,883	54,740	61,681	616,114
San Luis de la Paz	117,800	68,936	53,799	52,211	59,230	53,422	61,595	66,893	69,169	74,411	74,245	83,629	835,341
Santa Catarina	22,384	13,099	10,223	9,921	11,255	10,151	11,704	12,711	13,143	14,140	14,108	15,893	158,730
Sta. Cruz de J. Rosas	86,101	50,386	39,322	38,162	43,292	39,046	45,021	48,892	50,556	54,388	54,266	61,125	610,556
San Miguel Miravaca	26,274	15,376	11,999	11,645	13,211	11,915	13,738	14,920	15,428	16,597	16,580	18,653	186,314
Silao de la Victoria	208,011	121,727	94,999	92,194	104,588	94,332	108,765	118,119	122,139	131,395	131,101	147,672	1,475,023
Tarandacua	30,458	17,824	13,910	13,500	15,314	13,813	15,926	17,296	17,884	19,240	19,196	21,623	215,983
Tarímoro	62,739	36,715	28,653	27,807	31,545	28,452	32,805	35,627	36,839	39,631	39,542	44,540	444,897
Tierra Blanca	27,723	16,223	12,661	12,287	13,939	12,572	14,496	15,742	16,278	17,512	17,472	19,686	196,586
Uriangato	94,795	55,474	42,293	42,015	47,663	42,989	49,567	53,829	55,661	59,880	59,746	67,297	672,208
Valle de Santiago	153,849	90,032	70,263	68,189	77,356	69,770	80,445	87,364	90,337	97,183	96,965	109,221	1,090,975
Victoria	35,947	21,036	16,417	15,932	18,074	16,302	18,796	20,413	21,107	22,707	22,656	25,520	254,908
Villagran	77,434	45,314	35,364	34,320	38,934	35,116	40,489	43,971	45,467	48,913	48,804	54,972	549,098
Xichú	25,206	14,751	11,512	11,172	12,674	11,431	13,180	14,313	14,801	15,922	15,887	17,895	178,743
Yuriria	89,525	52,390	40,886	39,679	45,014	40,599	46,811	50,837	52,567	56,551	56,424	63,554	634,842
Total	7,655,629	4,480,060	3,496,334	3,393,126	3,849,263	3,471,795	4,002,992	4,347,260	4,495,216	4,835,875	4,825,049	5,434,916	54,287,514

Nota: Los sumas pueden no coincidir debido al redondeo.

Calendario Fondo de Fomento Municipal^{1/}
(cifras en pesos corrientes)

Municipios	Enero	Febrero	Marzo	Abril	Mayo	Junio	Julio	Agosto	Septiembre	Octubre	Noviembre	Diciembre	Total
Abasco	1,918,617	2,389,760	2,032,511	2,465,075	2,141,944	2,201,753	2,107,050	2,120,930	2,024,049	1,889,434	2,006,963	1,987,661	25,285,747
Acámbaro	1,913,606	2,383,518	2,027,202	2,458,637	2,136,350	2,196,002	2,101,547	2,115,391	2,018,763	1,884,499	2,001,721	1,982,470	25,219,705
San Miguel de Allende	1,905,977	2,374,016	2,019,120	2,448,835	2,127,852	2,187,247	2,093,166	2,106,957	2,010,714	1,897,986	1,993,741	1,974,566	25,119,159
Apaseo el Alto	1,922,722	2,394,873	2,036,859	2,470,349	2,146,552	2,206,463	2,111,558	2,125,468	2,028,380	1,893,477	2,001,257	1,991,914	25,339,846
Apaseo el Grande	1,917,847	2,389,801	2,031,695	2,464,086	2,141,084	2,200,869	2,106,204	2,120,079	2,023,237	1,888,676	2,006,157	1,986,864	25,275,598
Atarjea	1,932,540	2,407,102	2,047,240	2,482,964	2,157,488	2,217,731	2,122,341	2,136,322	2,038,738	1,903,146	2,021,527	2,002,086	25,469,244
Celaya	1,851,806	2,306,543	1,961,734	2,379,235	2,067,356	2,125,082	2,033,677	2,047,075	1,953,567	1,823,640	1,937,076	1,918,446	24,405,236
Manuel Doblado	1,926,801	2,399,954	2,041,181	2,475,920	2,151,081	2,211,145	2,116,038	2,129,978	2,032,683	1,897,494	2,015,524	1,996,140	25,393,610
Comonfort	1,920,318	2,391,879	2,034,313	2,467,261	2,143,843	2,203,705	2,108,918	2,122,811	2,025,844	1,891,110	2,008,742	1,989,424	25,308,147
Coroneo	1,931,835	2,406,224	2,046,513	2,482,058	2,156,700	2,216,921	2,121,562	2,135,542	2,037,994	1,902,451	2,005,985	1,998,693	25,459,949
Cortazar	1,917,683	2,388,596	2,031,521	2,463,874	2,140,901	2,200,680	2,106,024	2,119,898	2,023,064	1,888,514	2,005,985	1,986,693	25,273,433
Doctor Mora	1,929,583	2,403,419	2,044,127	2,479,164	2,154,186	2,214,337	2,118,278	2,132,232	2,034,855	1,899,502	2,017,657	1,998,253	25,420,487
Dolores Hidalgo C.I.N.	1,907,792	2,376,277	2,021,043	2,451,167	2,129,859	2,189,330	2,095,162	2,108,564	2,012,630	1,878,774	1,995,640	1,976,447	25,430,267
Guanguahuate	1,903,507	2,370,940	2,016,504	2,445,662	2,125,076	2,184,413	2,090,456	2,104,228	2,008,109	1,870,555	1,991,158	1,972,008	25,086,616
Huamitlán	1,930,171	2,404,152	2,044,751	2,479,920	2,154,843	2,215,012	2,119,739	2,133,703	2,036,239	1,900,813	2,019,049	1,992,630	25,438,025
Itzamal	1,840,392	2,292,326	1,949,642	2,364,570	2,054,614	2,111,984	2,021,142	2,034,457	1,941,526	1,812,399	1,925,136	1,906,621	24,254,808
Jaral del Progreso	1,927,386	2,400,682	2,041,800	2,476,341	2,151,734	2,211,816	2,116,680	2,130,624	2,033,300	1,898,070	2,016,136	1,996,746	25,401,314
Jerécuaro	1,924,505	2,397,093	2,038,748	2,472,640	2,148,517	2,208,509	2,113,516	2,127,439	2,030,260	1,895,232	2,013,122	1,993,761	25,363,341
León	1,876,155	2,087,758	1,775,656	2,153,556	1,871,260	1,923,510	1,840,775	1,852,902	1,768,264	1,650,460	1,753,336	1,736,474	22,090,306
Moroleón	1,924,871	2,397,549	2,039,136	2,473,110	2,148,926	2,208,929	2,113,918	2,127,844	2,030,647	1,895,593	2,013,505	1,994,140	25,368,166
Ocampo	1,929,633	2,403,481	2,044,181	2,479,229	2,154,242	2,214,394	2,119,148	2,133,108	2,035,671	1,900,283	2,018,486	1,999,074	25,430,929
Péjingo	1,906,785	2,375,023	2,019,976	2,449,873	2,128,735	2,188,175	2,094,056	2,107,851	2,011,567	1,894,586	1,975,404	1,955,886	24,681,517
Pueblo Nuevo	1,931,643	2,405,958	2,046,310	2,481,811	2,156,486	2,216,701	2,121,355	2,135,330	2,037,791	1,902,262	2,020,589	2,001,156	25,457,419
Purísima del Rincón	1,932,386	2,394,455	2,036,504	2,469,918	2,146,152	2,206,078	2,111,190	2,125,097	2,028,026	1,893,146	2,010,906	1,991,567	25,335,425
Romita	1,923,462	2,395,794	2,037,643	2,471,300	2,147,353	2,207,312	2,112,370	2,126,286	2,029,160	1,894,205	2,012,031	1,992,580	25,349,596
Salamanca	1,887,945	2,351,556	2,000,018	2,425,667	2,107,702	2,166,554	2,073,366	2,087,024	1,991,692	1,859,229	1,974,879	1,955,886	24,681,517
Salvatierra	1,916,304	2,386,879	2,030,040	2,462,103	2,139,362	2,199,098	2,104,510	2,118,374	2,021,609	1,887,156	2,004,543	1,985,265	25,252,024
San Diego de la Unión	1,927,148	2,400,385	2,041,548	2,475,035	2,151,468	2,215,542	2,116,418	2,130,361	2,033,049	1,897,835	2,015,886	1,996,499	25,398,174
San Felipe	1,914,541	2,384,683	2,028,192	2,459,838	2,137,393	2,197,075	2,102,573	2,116,424	2,019,749	1,885,420	2,002,699	1,983,438	25,232,024
San Francisco del Rincón	1,913,201	2,383,015	2,026,774	2,458,117	2,135,898	2,195,538	2,101,103	2,114,944	2,018,336	1,884,101	2,001,298	1,982,051	25,214,375
San José Huasteca	1,921,070	2,392,815	2,035,109	2,468,226	2,144,682	2,207,674	2,108,888	2,122,781	2,028,315	1,891,083	2,008,714	1,989,396	25,307,809
San Luis de la Paz	1,913,616	2,383,531	2,027,213	2,458,256	2,136,364	2,196,014	2,101,558	2,115,402	2,018,773	1,884,509	2,001,732	1,982,481	25,218,072
San Mateo	1,930,599	2,407,175	2,047,322	2,483,039	2,157,553	2,217,798	2,122,405	2,136,387	2,038,799	1,903,203	2,021,588	2,002,146	25,470,016
Sta. Cruz de J. Rosas	1,920,291	2,391,845	2,034,284	2,467,226	2,143,813	2,203,674	2,108,888	2,122,781	2,028,315	1,891,083	2,008,714	1,989,396	25,307,809
Santiago Maravatío	1,932,273	2,406,770	2,046,978	2,482,622	2,157,190	2,217,424	2,122,044	2,136,027	2,038,456	1,890,809	2,019,045	1,999,627	25,465,728
Sierra de la Victoria	1,903,442	2,370,858	2,016,435	2,445,578	2,125,002	2,184,338	2,090,384	2,104,155	2,008,040	1,874,490	1,991,089	1,971,940	25,085,750
Tarancaco	1,931,606	2,405,938	2,046,270	2,481,763	2,156,445	2,216,658	2,121,314	2,135,289	2,037,752	1,902,225	2,020,550	2,001,118	25,456,928
Tarazona	1,927,189	2,400,437	2,041,592	2,476,089	2,151,514	2,211,590	2,116,418	2,130,361	2,033,049	1,897,876	2,015,930	1,996,542	25,398,724
Tierra Blanca	1,930,433	2,404,478	2,045,028	2,480,257	2,155,136	2,215,313	2,120,027	2,133,993	2,036,515	1,901,071	2,019,323	1,999,903	25,441,475
Uriangato	1,923,400	2,395,717	2,037,578	2,471,220	2,147,284	2,207,241	2,112,305	2,126,218	2,029,095	1,894,145	2,011,966	1,992,816	25,150,446
Valle de Santiago	1,908,351	2,376,973	2,021,655	2,451,885	2,130,483	2,189,971	2,095,775	2,109,582	2,013,219	1,879,324	1,996,224	1,977,026	25,150,446
Victoria	1,930,167	2,404,146	2,044,746	2,479,915	2,154,838	2,215,007	2,119,734	2,133,698	2,036,234	1,900,809	2,019,045	1,999,627	25,437,965
Viduarán	1,923,918	2,396,363	2,038,126	2,471,886	2,147,862	2,207,836	2,112,872	2,126,791	2,029,642	1,894,655	2,012,508	1,993,153	25,355,611
Xicuri	1,931,431	2,405,721	2,046,086	2,481,539	2,156,250	2,216,458	2,121,123	2,135,096	2,037,568	1,902,554	2,020,367	2,000,637	25,454,629
Yruya	1,920,840	2,392,529	2,034,866	2,467,931	2,144,426	2,204,304	2,109,491	2,123,388	2,026,395	1,891,624	2,009,288	1,989,965	25,315,047
Total	87,616,428	109,580,508	93,199,129	113,034,018	98,217,104	100,959,582	96,617,049	97,253,551	92,811,139	86,438,480	92,027,456	91,142,406	1,197,457,470

Notas: Las sumas podrían no coincidir debido al redondeo.

^{1/} Se refiere a la base de 2013 más el 10% del excedente del Fondo de Fomento Municipal con respecto a 2013, que se hace referencia en la fracción III de la Ley de Coordinación Fiscal.

Calendario Fondo de Fomento Municipal^{1/2}
(cifras en pesos corrientes)

Municipios	Enero	Febrero	Marzo	Abril	Mayo	Junio	Julio	Agosto	Septiembre	Octubre	Noviembre	Diciembre	Total
Abasco	138,589	264,090	168,928	284,152	198,078	214,009	188,783	192,480	166,674	130,816	162,122	156,981	2,265,702
Acámbaro	220,660	420,481	268,965	452,424	315,377	340,743	300,578	306,465	265,376	208,283	258,129	249,943	3,607,426
San Miguel de Allende	1,416,412	2,699,056	1,726,477	2,904,094	2,024,399	2,187,223	1,929,404	1,967,192	1,703,442	1,336,965	1,456,926	1,604,380	4,155,969
Apaseo el Alto	0	0	0	0	0	0	0	0	0	0	0	0	0
Apaseo el Grande	308	586	375	631	440	475	419	427	370	290	360	348	5,030
Celaya	2,519,602	4,801,249	3,071,165	5,165,984	3,601,128	3,890,769	3,432,144	3,499,384	3,030,189	2,378,277	2,947,443	2,853,971	4,191,285
Manuel Doblado	64,276	122,482	78,347	131,786	91,866	99,255	87,555	89,270	77,301	60,671	75,190	72,806	1,350,806
Comonfort	0	0	0	0	0	0	0	0	0	0	0	0	0
Concepción	32,595	62,111	39,730	66,829	46,586	50,333	44,400	45,269	39,200	30,766	38,129	36,920	532,868
Costacurra	178,103	339,385	217,091	365,167	254,552	275,026	242,607	247,359	214,194	168,113	208,345	201,738	2,911,678
Cuicatlan	48,424	92,274	59,024	99,284	69,210	74,776	65,962	67,254	58,237	45,708	56,646	54,850	791,649
Doctor Mora	49,503	94,530	60,339	101,496	70,751	76,442	67,431	68,732	59,534	46,726	57,908	56,852	809,286
Dolores Hidalgo C.I.N.	0	0	0	0	0	0	0	0	0	0	0	0	0
Guangichato	702,295	1,338,264	856,034	1,439,928	1,003,751	1,084,484	956,650	975,387	844,612	662,903	821,548	795,494	11,481,349
Huamantla	31,287	59,619	38,136	64,148	44,717	48,313	42,618	43,653	37,627	29,532	36,600	35,439	511,488
Irapuato	2,338,602	4,456,343	2,850,543	4,794,877	3,342,435	3,611,269	3,185,590	3,247,981	2,812,510	2,207,429	2,735,708	2,648,951	35,232,237
Jaral del Progreso	48,808	93,006	59,492	100,071	69,758	75,369	66,485	67,787	58,698	46,070	57,095	55,285	797,922
Jerécuaro	67,653	128,916	82,462	138,709	96,692	104,469	92,155	93,960	81,362	63,858	79,140	76,631	1,066,008
León	8,868,882	16,900,171	10,810,358	18,184,021	12,675,801	13,695,323	12,080,985	12,317,598	10,666,122	8,371,422	10,374,861	10,045,843	144,991,387
Morolón	242,935	462,927	296,116	498,095	347,214	375,141	330,921	337,402	292,165	229,309	284,187	275,175	3,971,587
Ocampo	61,541	117,269	75,012	126,178	87,956	95,031	83,829	85,471	74,011	58,089	71,990	69,707	1,006,085
Pénjamo	290,136	552,871	353,649	594,871	414,675	448,028	395,216	402,957	348,931	273,862	339,402	328,659	4,743,238
Pueblo Nuevo	0	0	0	0	0	0	0	0	0	0	0	0	0
Purísima del Rincón	173,199	330,041	211,114	355,113	247,544	267,454	235,927	240,548	208,297	163,484	202,609	196,184	2,831,512
Ramilla	94,943	180,919	115,727	194,663	135,697	146,611	129,329	131,862	114,183	89,618	111,065	107,543	1,552,158
Salamanca	939,531	1,790,330	1,145,202	1,926,336	1,342,819	1,450,823	1,279,807	1,304,872	1,129,922	886,832	1,099,067	1,064,213	15,359,753
Salvatierra	175,418	334,270	213,819	359,663	250,716	270,881	238,951	243,631	210,966	165,579	205,205	198,698	3,867,798
San Diego de la Unión	32,543	62,013	39,667	66,724	46,512	50,253	44,330	45,198	39,138	30,718	38,069	36,862	532,026
San Felipe	0	0	0	0	0	0	0	0	0	0	0	0	0
San Francisco del Rincón	483,580	921,490	589,440	991,493	691,154	746,744	658,722	671,623	581,576	456,456	565,694	547,755	7,905,727
San José Iturbide	0	0	0	0	0	0	0	0	0	0	0	0	0
San Luis de la Paz	214,013	407,814	260,862	438,794	305,877	330,479	291,523	297,233	257,382	202,009	250,353	242,414	3,498,754
Santa Catarina	14,409	27,458	17,564	29,544	20,595	22,251	19,628	20,013	17,330	13,601	16,856	16,322	235,571
Sra. Cruz de J. Rosas	0	0	0	0	0	0	0	0	0	0	0	0	0
Santiago Maravilla	14,555	27,736	17,741	29,843	20,803	22,476	19,827	20,215	17,505	13,739	17,027	16,487	237,953
Sierra de la Victoria	951,643	1,813,412	1,159,967	1,951,171	1,360,131	1,469,527	1,296,307	1,321,695	1,144,490	898,265	1,113,237	1,077,933	15,557,778
Tarandacuc	0	0	0	0	0	0	0	0	0	0	0	0	0
Tarímoro	87,315	166,384	106,429	179,024	124,795	134,832	118,939	121,268	105,009	82,418	102,142	98,903	1,427,458
Terra Blanca	9,913	18,890	12,083	20,325	14,168	15,308	13,503	13,768	11,922	9,357	11,596	11,229	162,063
Uriangato	183,697	350,045	223,910	376,637	262,548	283,665	250,228	255,129	220,922	173,393	214,890	208,075	3,003,139
Valle de Santiago	175,020	333,511	213,334	358,847	250,147	270,266	238,408	243,078	210,487	165,203	204,739	198,247	2,861,287
Victoria	27,660	52,707	33,715	56,711	39,533	42,712	37,678	38,415	33,265	26,108	32,357	31,330	452,191
Villagran	0	0	0	0	0	0	0	0	0	0	0	0	0
Xichú	4,839	9,221	5,898	9,921	6,916	7,472	6,591	6,720	5,819	4,567	5,660	5,481	79,106
Yuriwo	118,486	225,781	144,423	242,933	169,345	182,965	161,398	164,559	142,496	111,840	138,605	134,209	1,937,040
Total	21,021,374	40,057,453	25,623,138	43,100,486	30,044,484	32,461,196	28,654,828	29,195,656	25,281,263	19,842,276	24,590,905	23,811,053	343,644,314

Nota: Las sumas podrían no coincidir debido a redondeos
1/ Se refiere al 30% del crecimiento del Fondo de Fomento Municipal con respecto a 2013, a que se hace referencia en la fracción II de la Ley de Coordinación Fiscal.

Calendario Fondo de Fiscalización y Recaudación

(cifras en pesos corrientes)

Municipios	Enero	Febrero	Marzo	Abril	Mayo	Junio	Julio	Agosto	Septiembre	Octubre	Noviembre	Diciembre	Total
Absoluc	418,314	176,966	176,966	773,073	176,966	176,966	736,475	176,966	176,966	536,453	176,966	176,966	3,880,046
Acámbaro	809,723	342,550	342,550	1,496,422	342,550	342,550	1,425,581	342,550	342,550	1,038,402	342,550	342,550	7,510,529
Sar. Miguel de Alende	1,829,154	773,816	773,816	3,380,999	773,816	773,816	3,220,369	773,816	773,816	2,345,738	773,816	773,816	16,966,190
Apaseo el Alto	382,018	161,611	161,611	705,994	161,611	161,611	672,572	161,611	161,611	489,906	161,611	161,611	3,943,377
Apaseo el Grande	461,457	195,218	195,218	832,803	195,218	195,218	812,431	195,218	195,218	591,780	195,218	195,218	4,280,212
Apatzinga	7,272	3,076	3,076	13,439	3,076	3,076	12,803	3,076	3,076	9,326	3,076	3,076	67,452
Celaya	4,612,635	1,951,356	1,951,356	8,524,456	1,951,356	1,951,356	8,120,904	1,951,356	1,951,356	5,915,356	1,951,356	1,951,356	42,784,167
Michuel Doblado	215,985	91,372	91,372	399,154	91,372	91,372	380,238	91,372	91,372	276,983	91,372	91,372	2,003,352
Comanfort	434,722	183,907	183,907	803,395	183,907	183,907	765,362	183,907	183,907	557,495	183,907	183,907	4,032,234
Coronel	69,425	29,370	29,370	128,302	29,370	29,370	122,228	29,370	29,370	89,032	29,370	29,370	643,945
Coxtitza	620,337	262,431	262,431	1,146,423	262,431	262,431	1,092,151	262,431	262,431	795,530	262,431	262,431	5,753,887
Cuernavaca	185,282	78,375	78,375	342,377	78,375	78,375	361,169	78,375	78,375	237,584	78,375	78,375	1,718,388
Doctor Mora	95,754	40,508	40,508	176,676	40,508	40,508	168,583	40,508	40,508	122,797	40,508	40,508	888,160
Dolores Hidalgo C.I.N.	923,047	390,491	390,491	1,705,852	390,491	390,491	1,625,096	390,491	390,491	1,183,731	390,491	390,491	8,561,657
Guamantla	1,738,726	735,561	735,561	3,213,938	735,561	735,561	3,061,163	735,561	735,561	2,229,771	735,561	735,561	16,127,430
Huamantla	115,673	48,973	48,973	213,398	48,973	48,973	203,810	48,973	48,973	148,456	48,973	48,973	1,073,751
Irapuato	4,957,153	2,097,103	2,097,103	9,161,146	2,097,103	2,097,103	8,727,454	2,097,103	2,097,103	6,357,135	2,097,103	2,097,103	45,979,712
Jaral del Progreso	221,418	93,670	93,670	409,196	93,670	93,670	389,824	93,670	93,670	283,950	93,670	93,670	2,053,749
Jerécuara	180,556	76,384	76,384	333,680	76,384	76,384	317,883	76,384	76,384	231,548	76,384	76,384	1,674,735
León	17,030,471	7,204,671	7,204,671	31,473,438	7,204,671	7,204,671	29,983,472	7,204,671	7,204,671	21,840,158	7,204,671	7,204,671	157,964,905
Moreón	691,377	292,484	292,484	1,277,711	292,484	292,484	1,177,223	292,484	292,484	866,633	292,484	292,484	6,412,818
Ocotempo	177,515	75,097	75,097	328,060	75,097	75,097	312,529	75,097	75,097	227,648	75,097	75,097	1,646,529
Panama	746,552	315,826	315,826	1,379,677	315,826	315,826	1,314,363	315,826	315,826	957,390	315,826	315,826	6,924,587
Pueblo Nuevo	66,734	28,232	28,232	123,339	28,232	28,232	117,491	28,232	28,232	85,581	28,232	28,232	618,989
Purísima del Rincón	496,723	210,137	210,137	917,978	210,137	210,137	874,520	210,137	210,137	637,006	210,137	210,137	4,607,321
Romita	284,289	120,267	120,267	525,385	120,267	120,267	500,513	120,267	120,267	364,577	120,267	120,267	2,636,902
Salamanca	2,155,815	912,009	912,009	3,984,089	912,009	912,009	3,795,480	912,009	912,009	2,764,653	912,009	912,009	19,996,107
Salvatierra	616,207	260,684	260,684	1,138,792	260,684	260,684	1,084,881	260,684	260,684	790,235	260,684	260,684	5,715,587
Sar. Diego de la Unión	183,709	77,717	77,717	339,507	77,717	77,717	323,434	77,717	77,717	235,592	77,717	77,717	1,703,981
Sar. Felipe	499,215	211,191	211,191	922,582	211,191	211,191	878,907	211,191	211,191	640,201	211,191	211,191	4,630,431
Sar. Francisco del Rincón	1,104,695	467,337	467,337	2,041,549	467,337	467,337	1,944,902	467,337	467,337	1,416,679	467,337	467,337	10,246,518
Sar. José Iturbide	488,418	206,623	206,623	902,629	206,623	206,623	859,898	206,623	206,623	626,355	206,623	206,623	4,530,286
Sar. Luis de la Paz	618,951	261,845	261,845	1,143,862	261,845	261,845	1,089,711	261,845	261,845	793,753	261,845	261,845	5,741,033
Santa Catalina	29,498	12,479	12,479	54,515	12,479	12,479	51,934	12,479	12,479	37,829	12,479	12,479	273,608
Sra. Cruz de J. Rosas	428,908	181,448	181,448	792,650	181,448	181,448	755,125	181,448	181,448	550,038	181,448	181,448	3,978,300
Santiago Maravilla	45,498	19,248	19,248	84,804	19,248	19,248	80,103	19,248	19,248	56,348	19,248	19,248	422,017
Sico de la Victoria	1,289,714	545,621	545,621	2,383,531	545,621	545,621	2,270,694	545,621	545,621	1,653,988	545,621	545,621	11,962,921
Tarandacabo	76,456	32,344	32,344	141,296	32,344	32,344	134,607	32,344	32,344	98,048	32,344	32,344	709,161
Tarimaco	241,435	102,138	102,138	446,188	102,138	102,138	425,065	102,138	102,138	309,620	102,138	102,138	2,239,413
Tierra Blanca	42,403	17,938	17,938	78,363	17,938	17,938	74,653	17,938	17,938	54,378	17,938	17,938	393,304
Uriangato	605,026	255,954	255,954	1,118,127	255,954	255,954	1,065,195	255,954	255,954	775,895	255,954	255,954	5,611,871
Valle de Santiago	801,398	339,028	339,028	1,481,037	339,028	339,028	1,410,924	339,028	339,028	1,027,726	339,028	339,028	7,433,310
Victoria	64,549	27,307	27,307	119,290	27,307	27,307	113,643	27,307	27,307	82,778	27,307	27,307	598,715
Wicógan	325,873	137,859	137,859	602,236	137,859	137,859	573,726	137,859	137,859	417,906	137,859	137,859	3,022,616
Xichu	16,092	6,808	6,808	29,739	6,808	6,808	26,331	6,808	6,808	20,637	6,808	6,808	149,261
Yuriré	358,714	151,752	151,752	662,926	151,752	151,752	631,542	151,752	151,752	460,020	151,752	151,752	3,327,222
Total	47,764,986	20,206,781	20,206,781	88,272,859	20,206,781	20,206,781	84,093,983	20,206,781	20,206,781	61,254,409	20,206,781	20,206,781	443,040,667

Nota: Las sumas podrán no coincidir debido al redondeo.

Calendario Impuesto Especial sobre Producción y Servicios en Gasolinas y Diesel

(cifras en pesos corrientes)

Municipios	Enero	Febrero	Marzo	Abril	Mayo	Junio	Julio	Agosto	Septiembre	Octubre	Noviembre	Diciembre	Total
Abasco	209.697	224.170	211.002	232.447	229.061	237.378	223.499	232.020	228.318	208.511	219.431	211.205	2.666.738
Acámbaro	259.316	277.213	260.929	287.449	283.261	293.547	276.388	286.920	282.343	257.849	271.353	261.181	3.297.745
San Miguel de Allende	406.095	434.122	408.622	450.151	443.594	459.702	432.823	449.324	442.157	402.977	429.446	409.016	5.164.349
Apaseo el Alto	151.322	161.765	167.333	167.733	171.297	171.297	163.281	167.430	164.759	150.466	158.346	152.410	1.924.372
Apaseo el Grande	244.107	260.954	245.626	270.589	266.648	276.330	260.173	270.092	265.784	242.726	255.438	245.862	3.104.330
Atlixco	9.680	10.346	9.740	10.730	10.573	10.957	10.317	10.539	10.925	10.129	9.749	9.749	123.096
Celaya	1.283.282	1.371.852	1.291.268	1.422.504	1.401.783	1.452.684	1.367.745	1.419.891	1.397.240	1.276.023	1.342.854	1.292.513	16.319.638
Manuel Doblado	104.473	111.683	105.123	115.807	114.120	118.264	111.349	115.594	113.750	103.882	109.323	105.224	1.328.592
Comonfort	173.003	184.943	174.079	191.771	188.978	195.840	184.389	191.419	188.366	172.024	181.034	174.247	2.200.092
Coronero	26.670	28.511	26.836	29.564	29.133	30.191	28.426	29.509	29.039	26.520	27.908	26.862	339.170
Corfraz	225.966	241.562	227.373	250.481	246.833	255.796	240.839	250.021	246.033	224.668	236.456	227.592	2.873.640
Cuémamara	72.115	77.092	72.563	79.938	78.774	81.634	76.861	79.791	78.519	71.707	75.462	72.632	917.090
Doctor Mora	62.373	66.678	62.762	69.140	68.133	70.407	66.479	69.013	67.912	62.021	65.269	62.822	793.210
Dolores Hidalgo C.I.N.	370.042	395.403	372.365	410.209	404.234	418.912	394.418	409.456	402.924	367.966	387.240	372.724	4.706.114
Guajuato	484.668	518.141	487.706	537.273	529.446	548.671	516.590	536.285	527.731	481.947	507.189	488.176	6.163.845
Huanimaro	47.638	50.926	47.935	52.805	52.037	53.927	50.774	52.709	51.869	47.369	49.850	47.981	605.820
Irapuato	1.447.363	1.547.257	1.456.370	1.604.386	1.581.015	1.638.424	1.542.625	1.601.438	1.575.891	1.439.175	1.514.552	1.457.774	18.406.269
Jara del Progreso	85.496	91.396	86.028	94.771	93.390	96.782	91.123	94.597	93.088	85.012	89.464	86.111	1.087.257
Jerécuaro	111.266	118.946	111.959	123.338	121.541	125.954	118.590	123.111	121.147	110.637	116.432	112.067	1.414.987
León	4.155.572	4.442.381	4.181.434	4.406.406	4.539.305	4.704.135	4.429.082	4.597.942	4.524.595	4.132.065	4.348.460	4.185.464	52.846.860
Marabón	147.423	157.598	148.341	163.417	161.037	166.884	157.126	163.117	160.515	146.589	154.267	148.484	1.874.797
Ocampo	56.391	60.283	56.742	62.509	61.598	63.835	60.102	62.394	61.399	56.072	59.009	56.797	717.130
Peñama	384.624	411.170	387.017	426.351	420.140	435.397	409.939	425.568	418.779	382.448	402.479	387.390	4.891.301
Pueblo Nuevo	33.295	35.593	33.503	36.907	36.370	37.691	35.487	36.840	36.252	33.107	34.841	33.535	423.420
Purísima delRincón	202.481	216.456	203.741	224.448	221.179	229.210	215.808	224.036	220.442	201.336	211.881	203.938	2.574.974
Romita	145.814	155.877	146.721	161.633	159.278	165.062	155.411	161.336	158.762	144.989	152.583	146.863	1.854.328
Salamanca	689.036	736.591	693.324	763.788	752.662	779.993	734.386	762.385	750.223	685.138	721.022	693.992	8.762.540
San Diego de la Unión	88.666	94.785	89.218	98.285	96.853	100.370	94.502	98.105	96.540	88.164	92.782	89.304	1.127.573
San Felipe	249.888	267.135	251.443	276.998	272.963	282.875	266.335	276.489	270.079	248.474	261.488	251.865	3.177.853
San Francisco del Rincón	339.287	362.683	341.379	376.074	370.596	384.053	361.597	375.383	369.395	337.348	355.017	341.708	4.314.498
San José Iturbide	210.459	224.984	211.769	233.291	229.893	238.241	224.311	232.863	229.148	209.268	220.229	211.973	2.676.428
San Luis de la Paz	303.200	324.126	305.087	336.094	331.198	343.224	323.156	335.476	330.124	301.485	317.275	305.381	3.855.824
Santa Catarina	11.730	12.540	11.803	13.003	12.814	13.279	12.502	12.979	12.772	11.664	12.275	11.815	149.177
Sra. Cruz de L. Rosas	181.574	194.106	182.704	201.272	198.340	205.543	193.524	200.903	197.698	180.547	190.003	182.880	2.309.092
Santiago Maravatío	16.941	18.110	17.047	18.779	18.506	19.178	18.056	18.745	18.446	16.845	17.728	17.063	215.443
Sitio de la Victoria	471.073	503.585	474.004	522.179	514.572	533.257	502.078	521.219	512.905	468.408	492.941	474.461	5.990.682
Tarandacua	28.836	30.826	29.015	31.964	31.498	32.642	30.734	31.905	31.396	28.673	30.174	29.043	366.707
Tarímoro	84.515	90.348	85.041	93.683	92.319	95.671	90.077	93.511	92.200	84.037	88.438	85.121	1.074.781
Tierra Blanca	37.404	39.986	37.637	41.462	40.858	42.342	39.866	41.462	40.726	37.193	39.141	37.673	475.675
Uriangato	166.221	177.694	167.256	184.255	181.571	188.164	177.162	183.916	180.982	165.281	173.938	167.417	2.113.856
Valle de Santiago	342.894	366.559	345.027	380.094	374.557	388.158	368.902	379.395	373.343	340.954	358.811	345.360	4.340.614
Victoria	45.882	49.049	46.168	50.860	50.119	51.939	48.460	50.767	49.957	45.623	48.012	46.212	583.490
Vilagrán	147.922	158.131	148.842	163.969	161.581	167.448	157.657	163.668	161.057	147.085	154.788	148.986	1.881.135
Xichu	20.572	21.992	20.700	22.472	22.472	23.288	22.472	23.288	22.472	20.527	21.527	20.720	261.620
Yuriria	168.848	180.501	169.898	187.166	184.439	191.137	179.961	186.822	183.842	167.893	176.686	170.062	2.147.254
Total	14,727,162	15,763,401	14,818,814	16,324,896	16,087,094	16,671,245	15,696,469	16,294,903	15,034,963	14,643,854	15,410,821	14,833,077	187,286,917

Nota: Las sumas podrían no coincidir debido al redondeo.

Calendario Fondo de Compensación ISAN
(cifras en pesos corrientes)

Municipios	Enero	Febrero	Marzo	Abril	Mayo	Junio	Julio	Agosto	Septiembre	Octubre	Noviembre	Diciembre	Total
Abasco	15,498	15,498	15,498	15,498	15,498	15,498	15,498	15,498	15,498	15,498	15,498	15,498	185,977
Acámbaro	21,653	21,653	21,653	21,653	21,653	21,653	21,653	21,653	21,653	21,653	21,653	21,653	259,834
San Miguel de Allende	51,073	51,073	51,073	51,073	51,073	51,073	51,073	51,073	51,073	51,073	51,073	51,073	612,879
Apaseo el Alto	13,781	13,781	13,781	13,781	13,781	13,781	13,781	13,781	13,781	13,781	13,781	13,781	165,377
Apaseo el Grande	22,600	22,600	22,600	22,600	22,600	22,600	22,600	22,600	22,600	22,600	22,600	22,600	271,203
Atlixco	3,909	3,909	3,909	3,909	3,909	3,909	3,909	3,909	3,909	3,909	3,909	3,909	46,906
Celaya	121,675	121,675	121,675	121,675	121,675	121,675	121,675	121,675	121,675	121,675	121,675	121,675	1,460,098
Manuel Doblado	9,789	9,789	9,789	9,789	9,789	9,789	9,789	9,789	9,789	9,789	9,789	9,789	117,468
Comanfort	16,357	16,357	16,357	16,357	16,357	16,357	16,357	16,357	16,357	16,357	16,357	16,357	196,286
Coroneo	5,145	5,145	5,145	5,145	5,145	5,145	5,145	5,145	5,145	5,145	5,145	5,145	61,744
Cortazar	21,237	21,237	21,237	21,237	21,237	21,237	21,237	21,237	21,237	21,237	21,237	21,237	254,838
Cuétzamal	7,794	7,794	7,794	7,794	7,794	7,794	7,794	7,794	7,794	7,794	7,794	7,794	93,523
Doctor Mora	7,202	7,202	7,202	7,202	7,202	7,202	7,202	7,202	7,202	7,202	7,202	7,202	86,424
Dolores Hidalgo C.I.N.	30,399	30,399	30,399	30,399	30,399	30,399	30,399	30,399	30,399	30,399	30,399	30,399	364,786
Guajuato	51,243	51,243	51,243	51,243	51,243	51,243	51,243	51,243	51,243	51,243	51,243	51,243	614,921
Huanimaro	6,070	6,070	6,070	6,070	6,070	6,070	6,070	6,070	6,070	6,070	6,070	6,070	72,837
Irapuato	130,103	130,103	130,103	130,103	130,103	130,103	130,103	130,103	130,103	130,103	130,103	130,103	1,561,233
Jara de Progreso	9,954	9,954	9,954	9,954	9,954	9,954	9,954	9,954	9,954	9,954	9,954	9,954	119,444
Jerécuaro	9,682	9,682	9,682	9,682	9,682	9,682	9,682	9,682	9,682	9,682	9,682	9,682	116,183
León	503,528	503,528	503,528	503,528	503,528	503,528	503,528	503,528	503,528	503,528	503,528	503,528	6,042,332
Marolón	15,031	15,031	15,031	15,031	15,031	15,031	15,031	15,031	15,031	15,031	15,031	15,031	180,376
Ocampo	8,157	8,157	8,157	8,157	8,157	8,157	8,157	8,157	8,157	8,157	8,157	8,157	97,886
Pénjamo	24,833	24,833	24,833	24,833	24,833	24,833	24,833	24,833	24,833	24,833	24,833	24,833	297,993
Pueblo Nuevo	4,935	4,935	4,935	4,935	4,935	4,935	4,935	4,935	4,935	4,935	4,935	4,935	59,215
Purísima del Rincón	19,458	19,458	19,458	19,458	19,458	19,458	19,458	19,458	19,458	19,458	19,458	19,458	233,495
Romita	12,807	12,807	12,807	12,807	12,807	12,807	12,807	12,807	12,807	12,807	12,807	12,807	153,682
Salamanca	62,223	62,223	62,223	62,223	62,223	62,223	62,223	62,223	62,223	62,223	62,223	62,223	746,680
Salvatierra	17,017	17,017	17,017	17,017	17,017	17,017	17,017	17,017	17,017	17,017	17,017	17,017	204,208
San Diego de la Unión	9,088	9,088	9,088	9,088	9,088	9,088	9,088	9,088	9,088	9,088	9,088	9,088	109,058
San Felipe	21,061	21,061	21,061	21,061	21,061	21,061	21,061	21,061	21,061	21,061	21,061	21,061	252,727
San Francisco del Rincón	31,237	31,237	31,237	31,237	31,237	31,237	31,237	31,237	31,237	31,237	31,237	31,237	374,840
San José Iturbide	19,353	19,353	19,353	19,353	19,353	19,353	19,353	19,353	19,353	19,353	19,353	19,353	232,238
San Luis de la Paz	21,819	21,819	21,819	21,819	21,819	21,819	21,819	21,819	21,819	21,819	21,819	21,819	261,827
Santa Catarina	4,332	4,332	4,332	4,332	4,332	4,332	4,332	4,332	4,332	4,332	4,332	4,332	51,986
Sta. Cruz de J. Rosas	16,268	16,268	16,268	16,268	16,268	16,268	16,268	16,268	16,268	16,268	16,268	16,268	195,215
Santiago Maravatío	4,415	4,415	4,415	4,415	4,415	4,415	4,415	4,415	4,415	4,415	4,415	4,415	52,982
Sierra de la Victoria	45,193	45,193	45,193	45,193	45,193	45,193	45,193	45,193	45,193	45,193	45,193	45,193	542,313
Tarandacua	5,204	5,204	5,204	5,204	5,204	5,204	5,204	5,204	5,204	5,204	5,204	5,204	62,448
Tarímoro	9,218	9,218	9,218	9,218	9,218	9,218	9,218	9,218	9,218	9,218	9,218	9,218	110,616
Tierra Blanca	5,582	5,582	5,582	5,582	5,582	5,582	5,582	5,582	5,582	5,582	5,582	5,582	66,989
Uruapan	15,290	15,290	15,290	15,290	15,290	15,290	15,290	15,290	15,290	15,290	15,290	15,290	183,476
Valle de Santiago	25,194	25,194	25,194	25,194	25,194	25,194	25,194	25,194	25,194	25,194	25,194	25,194	302,328
Victoria	5,976	5,976	5,976	5,976	5,976	5,976	5,976	5,976	5,976	5,976	5,976	5,976	71,708
Vilagrán	14,176	14,176	14,176	14,176	14,176	14,176	14,176	14,176	14,176	14,176	14,176	14,176	170,117
Xichú	4,546	4,546	4,546	4,546	4,546	4,546	4,546	4,546	4,546	4,546	4,546	4,546	54,551
Yuriria	12,659	12,659	12,659	12,659	12,659	12,659	12,659	12,659	12,659	12,659	12,659	12,659	151,907
Total	1,493,763	1,493,763	1,493,763	1,493,763	1,493,763	1,493,763	1,493,763	1,493,763	1,493,763	1,493,763	1,493,763	1,493,763	17,925,154

Nota: Las sumas podrían no coincidir debido al redondeo.

Calendario Participaciones por el 100% de la Recaudación del ISR que se entere a la Federación, por el salario del personal de los municipios

(cifras en pesos corrientes)

Municipios	Enero	Febrero	Marzo	Abril	Mayo	Junio	Julio	Agosto	Septiembre	Octubre	Noviembre	Diciembre	Total
Abasolo	596,633	613,222	451,251	476,238	424,532	441,831	456,199	550,505	524,686	370,760	592,068	460,217	5,958,142
Acámbaro	1,309,886	1,346,307	990,707	1,045,563	932,045	970,024	1,001,589	1,208,613	1,151,930	813,991	1,299,865	1,010,389	13,080,888
San Miguel de Allende	3,446,029	3,541,846	2,606,337	2,750,532	2,452,011	2,551,924	2,634,913	3,179,402	3,030,482	2,141,435	3,419,666	2,658,118	34,413,015
Apaseo el Alto	699,854	719,313	529,321	558,320	497,979	518,270	535,124	645,745	615,460	434,904	694,500	539,837	6,986,937
Apaseo el Grande	558,474	574,002	422,391	445,779	397,380	413,572	427,022	512,296	491,129	347,047	554,201	430,782	5,577,075
Atlixco	0	0	0	0	0	0	0	0	0	0	0	0	0
Celaya	6,238,240	6,411,694	4,718,171	4,979,420	4,438,801	4,619,670	4,769,903	5,755,936	5,485,988	3,876,575	6,190,516	4,811,910	62,296,823
Manuel Doblado	436,088	448,214	329,827	348,090	310,297	322,941	333,443	402,372	385,302	270,994	432,752	336,380	4,354,900
Camonari	821,324	844,160	621,192	655,588	584,410	608,223	628,043	757,824	722,282	510,388	815,040	633,534	8,201,968
Coroneo	136,859	140,665	103,511	109,242	97,382	101,350	104,646	126,278	120,356	85,047	135,812	105,567	1,366,714
Corzaco	155,727	160,057	117,781	124,303	110,807	115,322	119,073	143,687	136,948	96,772	154,536	120,121	1,555,136
Cuadramo	337,168	346,543	255,011	269,131	239,911	249,687	257,807	311,100	296,510	209,523	334,589	260,077	3,367,057
Doctor Mora	431,755	443,760	326,549	344,613	307,214	319,732	330,130	398,374	379,691	268,301	428,452	333,037	4,311,624
Dolores Hidalgo C.I.N.	1,560,760	1,604,157	1,180,451	1,245,813	1,110,554	1,155,806	1,193,393	1,440,091	1,372,552	969,889	1,548,820	1,203,901	15,586,192
Guanajuato	2,905,488	2,986,275	2,197,509	2,319,187	2,067,391	2,151,432	2,221,603	2,680,853	2,555,123	1,805,532	2,883,261	2,241,168	29,015,024
Huanimaro	348,659	358,349	263,698	278,299	248,084	258,193	266,590	321,699	306,611	216,661	345,988	268,937	3,481,765
Itapaluca	3,446,312	3,542,136	2,606,550	2,750,877	2,452,213	2,552,133	2,635,130	3,179,863	3,030,730	2,141,611	3,419,947	2,658,336	34,415,838
Jara del Progreso	53,031	54,505	40,109	42,330	37,734	39,271	40,549	48,931	46,636	32,954	52,625	40,906	529,581
Jerécuaro	174,647	179,503	132,091	139,405	124,270	129,333	133,539	161,145	153,587	108,530	173,311	134,715	1,744,078
León	33,287,361	34,212,915	25,176,244	26,570,275	23,685,521	24,650,640	25,452,285	30,713,776	29,273,329	20,685,470	33,032,705	25,676,435	332,416,956
Moraleón	639,514	657,296	483,684	510,466	455,044	473,586	488,987	590,071	562,397	397,408	634,622	493,294	6,386,368
Ocampo	143,237	147,219	106,334	114,333	101,920	106,073	109,522	132,163	125,964	89,010	142,141	110,487	1,430,403
Pénjamo	1,380,787	1,419,179	1,044,331	1,102,156	982,494	1,022,528	1,055,781	1,274,032	1,214,281	858,050	1,370,223	1,065,079	13,788,923
Pueblo Nuevo	0	0	0	0	0	0	0	0	0	0	0	0	0
Purísima del Rincón	578,680	594,770	437,673	461,908	411,758	428,536	442,472	533,940	508,898	359,604	574,253	446,349	5,778,860
Romita	640,743	658,559	484,613	511,447	455,919	474,496	489,927	591,204	563,477	398,171	635,841	494,241	6,398,638
Salamanca	3,049,832	3,134,632	2,306,681	2,434,404	2,170,099	2,258,524	2,331,972	2,814,037	2,682,061	1,895,230	3,026,500	2,352,509	30,456,480
Salvatierra	1,048,030	1,077,170	792,657	836,547	745,722	776,109	801,348	967,002	921,651	651,268	1,040,012	808,405	10,465,921
San Diego de la Unión	160,536	164,999	121,418	128,141	114,229	118,883	122,749	148,124	141,177	99,760	159,308	123,830	1,603,154
San Felipe	796,365	818,508	602,315	635,666	566,651	589,740	608,919	734,794	700,333	494,878	790,272	614,281	7,952,752
San Francisco del Rincón	1,344,059	1,381,420	1,016,553	1,072,840	956,361	995,330	1,027,699	1,240,144	1,181,983	835,227	1,333,777	1,036,749	13,422,151
San José Iturbide	899,843	924,863	680,579	718,263	640,281	666,370	688,041	830,273	791,334	559,182	892,959	694,100	8,986,088
San Luis de la Paz	603,637	620,422	456,549	481,829	429,516	447,018	461,555	556,968	530,846	375,113	599,020	465,620	6,028,094
San Mateo	113,101	116,246	85,542	90,278	80,477	83,756	86,480	104,357	102,437	70,283	112,236	87,241	1,129,459
Santa Catarina	613,305	630,358	463,861	489,545	436,395	454,177	468,947	565,888	539,348	381,121	608,613	473,077	6,124,633
Sra. Cruz de J. Rosas	177,381	182,313	134,158	141,587	126,215	131,358	135,629	163,667	155,991	110,228	176,024	132,864	1,771,373
Santiago Maravatío	2,750,170	2,826,638	2,080,037	2,195,211	1,956,875	2,036,612	2,102,843	2,537,543	2,418,534	1,709,014	2,729,131	2,121,363	27,463,971
Sierra de la Victoria	274,348	281,976	207,498	218,987	195,212	203,166	209,773	253,137	241,265	170,486	272,249	211,620	2,739,717
Tarandacoo	339,968	349,421	257,128	271,366	241,903	251,760	259,948	313,684	298,972	211,263	337,367	262,237	3,395,019
Tierra Blanca	176,907	181,826	133,800	141,209	125,878	131,007	135,268	163,230	155,575	109,934	175,554	136,459	1,766,648
Uruapan	851,009	874,671	643,644	679,283	605,533	630,206	650,701	785,214	748,388	528,835	844,498	656,431	8,498,411
Valle de Santiago	1,271,468	1,306,821	961,650	1,014,898	904,709	941,574	972,194	1,173,166	1,118,145	790,117	1,261,741	980,756	12,697,240
Victoria	235,002	241,537	177,739	187,581	167,215	174,029	179,688	216,833	206,664	146,035	233,204	181,271	2,346,799
Yagorán	417,840	429,458	316,025	333,524	297,313	309,427	319,490	385,535	367,454	259,655	414,643	322,304	4,172,668
Yécora	130,552	136,238	100,253	105,809	94,317	96,160	101,353	122,304	116,568	82,371	131,538	102,245	1,323,700
Yuriria	532,854	547,670	403,014	425,320	379,151	394,600	407,433	491,657	468,599	331,127	528,778	411,021	5,321,231
Total	76,115,457	78,231,845	57,568,437	60,756,052	54,159,724	56,366,581	58,199,638	70,230,654	66,936,902	47,299,756	75,533,158	58,712,183	740,110,387

Nota: Los sumos podrían no coincidir debido a redondeos.

Calendario del Impuesto a la Venta Final de Bebidas Alcohólicas

[Cifras en pesos corrientes]

Municipios	Enero	Febrero	Marzo	Abril	Mayo	Junio	Julio	Agosto	Septiembre	Octubre	Noviembre	Diciembre	Total
Abasco	11,819	6,682	7,721	13,944	9,584	15,646	12,553	11,736	10,932	14,567	14,800	11,818	141,822
Acámbaro	12,004	6,787	7,842	14,162	9,735	15,891	12,750	11,920	11,124	14,795	15,032	12,004	144,046
San Miguel de Allende	24,527	13,867	16,024	28,937	19,891	32,469	26,051	24,356	22,729	30,231	30,715	24,527	294,324
Aposole el Alto	11,907	6,732	7,779	14,048	9,656	15,762	12,647	11,824	11,034	14,676	14,911	11,907	142,881
Aposole el Grande	10,092	5,706	6,594	11,907	8,185	13,361	10,720	10,022	9,353	12,440	12,639	10,092	121,109
Atlixco	7,161	4,049	4,679	8,449	5,808	9,480	7,606	7,111	6,636	8,827	8,968	7,161	85,934
Celaya	30,391	17,182	19,855	35,856	24,646	40,232	32,279	30,179	28,163	37,459	38,058	30,391	364,692
Manuel Doblado	9,385	5,306	6,131	11,072	7,611	12,424	9,968	9,319	8,697	11,567	11,753	9,385	112,619
Comonfort	10,460	5,914	6,834	12,341	8,483	13,847	11,110	10,387	9,693	12,893	13,099	10,460	125,590
Coroneo	8,615	4,870	5,628	10,164	6,986	11,404	9,150	8,555	7,983	10,618	10,788	8,615	103,376
Corfzaco	11,258	6,365	7,355	13,282	9,130	14,903	11,957	11,179	10,432	13,876	14,098	11,257	135,090
Cuermárcara	9,552	5,389	6,228	11,246	7,730	12,619	10,124	9,466	8,833	11,749	11,937	9,532	114,386
Doctor Mora	7,929	4,483	5,180	9,355	6,430	10,497	8,422	7,874	7,348	9,773	9,929	7,929	95,148
Dolores Hidalgo C.N.	15,588	8,813	10,184	18,391	12,641	20,636	16,557	15,479	14,445	19,213	19,521	15,588	187,055
Huamantla	17,669	9,990	11,544	20,847	14,329	23,391	18,767	17,546	16,374	21,779	22,127	17,669	212,033
Guadalupe	8,649	4,890	5,650	10,204	7,014	11,450	9,186	8,588	8,015	10,660	10,831	8,649	103,786
Irapuato	36,106	20,413	23,589	42,598	29,281	47,798	38,350	35,854	33,460	44,503	45,215	36,106	433,273
Jaral del Progreso	9,241	5,224	6,037	10,902	7,494	12,233	9,815	9,176	8,563	11,389	11,572	9,241	110,886
Jerécuaro	10,394	5,877	6,791	12,263	8,429	13,760	11,040	10,322	9,632	12,812	13,017	10,394	124,731
León	63,865	36,107	41,724	75,348	51,792	84,546	67,833	63,419	59,184	78,717	79,977	63,864	766,376
Morales	11,370	6,428	7,428	13,415	9,221	15,052	12,077	11,291	10,537	14,014	14,239	11,370	136,441
Ocampo	7,828	4,426	5,114	9,236	6,349	10,363	8,315	7,774	7,254	9,649	9,803	7,828	93,939
Péjumo	16,276	9,202	10,633	19,202	13,199	21,546	17,287	16,162	15,083	20,061	20,382	16,276	195,310
Puebla Nuevo	7,561	4,275	4,940	8,920	6,132	10,009	8,031	7,508	7,007	9,319	9,468	7,561	90,729
Purísima del Rincón	11,296	6,386	7,380	13,327	9,160	14,953	11,998	11,217	10,468	13,923	14,145	11,296	135,548
Romita	10,161	5,745	6,639	11,988	8,241	13,452	10,793	10,090	9,417	12,524	12,725	10,161	121,936
Salamanca	17,661	9,985	11,539	20,837	14,323	23,381	18,759	17,538	16,367	21,769	22,117	17,661	211,937
San Diego de la Unión	15,008	8,485	9,805	17,706	12,171	19,868	15,940	14,903	13,908	18,498	18,794	15,008	180,092
San Felipe	9,611	5,634	6,279	11,340	7,795	12,724	10,209	9,544	8,907	11,847	12,036	9,611	115,337
San Francisco del Rincón	12,365	6,991	8,078	14,588	10,028	16,369	13,133	12,279	11,459	15,241	15,485	12,365	148,380
Santiago de las Vegas	11,289	6,382	7,375	13,319	9,155	14,945	11,990	11,210	10,462	13,914	14,137	11,289	135,468
San José Iturbide	11,289	6,383	7,376	13,319	9,155	14,945	11,991	11,211	10,462	13,915	14,138	11,289	135,472
San Luis de la Paz	15,694	8,873	10,253	18,516	12,727	20,776	16,669	15,584	14,544	19,344	19,653	15,694	188,327
Santa Catarina	7,557	4,272	4,937	8,916	6,128	10,004	8,026	7,504	7,003	9,314	9,463	7,557	90,682
Sta. Cruz de J. Rosas	11,184	6,323	7,307	13,195	9,070	14,806	11,879	11,106	10,384	13,785	14,006	11,184	134,210
Santiago Maravatío	7,488	4,233	4,892	8,834	6,072	9,913	7,953	7,436	6,939	9,229	9,377	7,488	89,854
Silao de la Victoria	13,687	7,738	8,942	16,148	11,100	18,119	14,538	13,592	12,684	16,870	17,140	13,687	164,245
Tancitaro	7,902	4,467	5,162	9,322	6,408	10,460	8,392	7,846	7,322	9,739	9,895	7,901	94,818
Tarímoro	10,919	6,173	7,133	12,882	8,855	14,454	11,597	10,842	10,118	13,458	13,673	10,919	131,023
Tierra Blanca	7,779	4,398	5,082	9,177	6,308	10,298	8,242	7,724	7,209	9,588	9,741	7,779	93,344
Uriangato	13,222	7,475	8,638	15,599	10,722	17,503	14,043	13,129	12,253	16,296	16,557	13,222	158,660
Valle de Santiago	13,825	7,816	9,032	16,311	11,212	18,302	14,684	13,729	12,812	17,041	17,313	13,825	165,905
Victoria	7,789	4,403	5,088	9,189	6,316	10,311	8,273	7,734	7,218	9,600	9,754	7,789	93,464
Villagrán	9,494	5,367	6,202	11,201	7,899	12,568	10,083	9,427	8,798	11,701	11,889	9,494	113,923
Xichú	7,494	4,237	4,896	8,842	6,078	9,921	7,960	7,442	6,945	9,237	9,385	7,494	89,931
Yuri	11,120	6,287	7,265	13,120	9,018	14,721	11,811	11,042	10,305	13,706	13,925	11,120	133,440
Total	613,459	346,829	400,783	723,767	487,498	812,112	651,577	609,175	568,494	756,124	768,228	613,456	7,361,502

Nota: Los sumos podrían no coincidir debido a redondeo.

Calendario de la Recaudación del ISR que se recibe de la Federación, por el artículo 126 de la LISR
[cifras en pesos corrientes]

Municipios	Enero	Febrero	Marzo	Abril	Mayo	Junio	Julio	Agosto	Septiembre	Octubre	Noviembre	Diciembre	Total
Abasco	9,797	14,288	19,308	18,497	19,336	21,110	18,602	21,295	17,666	21,858	22,844	22,251	228,853
Acámbaro	11,097	16,184	21,869	20,951	21,901	23,911	21,070	24,120	20,010	24,758	25,875	25,203	256,948
San Miguel de Allende	16,240	23,685	32,006	30,662	32,052	34,994	30,837	35,301	29,284	36,234	37,868	36,885	376,048
Apaseo el Alto	7,562	11,028	14,902	14,277	14,924	16,294	14,358	16,436	13,635	16,871	17,632	17,174	175,092
Apaseo el Grande	11,813	17,229	23,282	22,304	23,316	25,455	22,431	25,678	21,302	26,357	26,831	27,546	273,546
Atlixco	3,028	4,417	5,968	5,718	5,977	6,526	5,750	6,583	5,461	6,757	7,062	6,878	70,125
Celaya	43,281	63,123	85,299	81,717	85,422	93,261	11,076	94,079	78,045	96,565	100,922	98,301	1,002,197
Manuel Doblado	5,833	8,507	11,496	11,013	11,512	12,569	17,147	19,629	16,284	20,148	21,057	20,510	209,103
Comonfort	9,030	13,170	17,797	17,050	17,823	19,458	17,147	19,629	16,284	20,148	21,057	20,510	209,103
Coronero	3,480	5,075	6,858	6,570	6,868	7,499	6,608	7,564	6,275	7,764	8,115	7,904	80,581
Corfizar	10,256	14,958	20,213	19,365	20,242	22,100	19,475	22,294	18,494	22,883	23,916	23,994	237,491
Cuernavaca	5,023	7,326	9,899	9,484	9,913	10,823	9,538	10,918	9,057	11,207	11,712	11,408	116,308
Doctor Mora	4,752	6,931	9,366	8,973	9,380	10,240	9,024	10,330	8,570	10,603	11,082	10,794	110,044
Dolores Hidalgo C.I.N.	15,337	22,368	30,226	28,957	30,269	33,047	29,122	33,337	27,655	34,218	35,762	34,833	355,131
Guadalupe	17,792	25,948	35,064	33,592	35,115	38,337	33,783	38,673	32,082	39,695	41,486	40,409	411,976
Huamantla	4,264	6,218	8,403	8,050	8,415	9,188	8,096	9,268	7,688	9,513	9,942	9,684	98,730
Irapuato	48,882	71,292	96,338	92,293	96,477	105,331	92,818	106,254	88,145	109,062	113,983	111,022	1,131,896
Jaral de Progreso	5,841	8,228	11,118	10,651	11,134	12,156	10,712	12,262	10,172	12,586	13,154	12,813	130,627
Jerécuaro	6,479	9,449	12,769	12,233	12,787	13,961	12,302	14,083	11,683	14,455	15,107	14,715	150,023
León	136,918	199,688	269,842	258,510	270,230	295,030	259,982	297,616	246,893	305,482	319,264	310,971	3,170,425
Microleón	6,303	9,192	12,422	11,920	12,440	13,581	11,948	13,700	11,365	14,062	14,697	14,315	145,947
Ocampo	4,674	6,817	9,211	8,824	9,224	10,071	8,875	10,159	8,428	10,428	10,898	10,615	108,225
Pénjamo	14,706	21,449	28,984	27,767	29,025	31,689	27,925	31,967	26,519	32,812	34,292	33,401	340,536
Pueblo Nuevo	3,583	5,226	7,061	6,765	7,072	7,721	6,803	7,788	6,461	7,994	8,355	8,138	82,966
Purísima del Rincón	9,157	13,355	18,047	17,289	18,073	19,732	17,388	19,905	16,512	20,483	21,353	20,798	212,041
Romita	7,747	11,298	15,268	14,626	15,289	16,693	14,710	16,839	13,969	17,284	18,064	17,595	179,381
Saamantca	23,949	34,929	47,200	45,218	47,268	51,606	45,475	52,058	43,186	53,434	55,845	54,394	554,562
Sawallerra	9,960	14,526	19,629	18,804	19,657	21,461	18,912	21,649	17,959	22,221	23,224	22,621	230,622
San Diego de la Unión	5,819	8,486	11,467	10,986	11,484	12,538	11,048	12,648	10,492	12,982	13,568	13,215	134,732
San Felipe	11,962	17,447	23,576	22,586	23,610	25,776	22,714	26,002	21,571	26,690	27,894	27,169	276,997
San Francisco del Rincón	12,827	18,707	25,279	24,218	25,316	27,639	24,356	27,881	23,129	28,618	29,909	29,132	297,012
San José Iturbide	9,603	14,006	18,926	18,132	18,953	20,693	18,235	20,874	17,317	21,426	22,393	21,811	222,368
San Luis de la Paz	12,645	18,442	24,920	23,874	24,956	27,246	24,010	27,485	22,801	28,212	29,484	28,719	292,793
Santa Catarina	3,062	4,465	6,034	5,781	6,043	6,597	5,814	6,655	5,521	6,831	7,139	6,954	70,896
Sto. Cruz de J. Rosas	9,040	13,184	17,816	17,068	17,842	19,479	17,165	19,650	16,301	20,169	21,079	20,532	209,327
Santoliga Maravatio	3,139	4,578	6,187	5,927	6,195	6,764	5,960	6,823	5,660	7,004	7,320	7,130	72,687
Silcra de la Victoria	18,498	26,979	36,457	34,926	36,509	39,860	35,125	40,209	33,356	41,272	43,134	42,014	428,338
Tzucacuaboo	3,497	5,101	6,892	6,603	6,902	7,536	6,641	7,602	6,306	7,803	8,155	7,943	80,980
Tzucumero	5,417	7,900	10,676	10,227	10,691	11,672	10,285	11,774	9,768	12,086	12,631	12,303	125,429
Tierra Blanca	4,176	6,091	8,231	7,885	8,243	8,999	7,930	9,078	7,531	9,318	9,738	9,485	96,705
Uruapan	7,413	10,812	14,611	13,997	14,632	15,974	14,077	16,114	13,368	16,540	17,287	16,838	171,663
Valle de Santiago	14,324	20,890	28,229	27,044	28,270	30,864	27,198	31,135	25,829	31,958	33,400	32,532	331,672
Victoria	4,274	6,233	8,422	8,069	8,434	9,209	8,115	9,289	7,706	9,555	9,965	9,706	98,956
Villagrán	7,749	11,301	15,271	14,630	15,293	16,697	14,713	16,843	13,973	17,288	18,068	17,599	179,426
Xichu	3,485	5,082	6,868	6,579	6,878	7,509	6,617	7,575	6,284	7,775	8,125	7,914	80,689
Yuriria	7,979	11,637	15,725	15,065	15,748	17,193	15,150	17,344	14,388	17,802	18,605	18,122	184,757
Total	601,491	877,246	1,185,435	1,135,656	1,187,140	1,296,088	1,142,121	1,307,449	1,084,619	1,342,004	1,402,550	1,366,120	13,927,919

Nota: Los sumos podrian no coincidir debido al redondeo.

TRANSITORIOS

Artículo Único. El presente Acuerdo estará vigente hasta el 31 de diciembre de 2021.

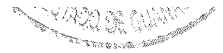
Dado en la sede de la Secretaría de Finanzas, Inversión y Administración, sita en la ciudad de Guanajuato, Gto., a los 08 días del mes de febrero del año 2021.



DR. HÉCTOR SALGADO BANDA
SECRETARIO DE FINANZAS, INVERSIÓN Y ADMINISTRACIÓN

PODER JUDICIAL DEL ESTADO DE GUANAJUATO

CERTIFICACION:



El que suscribe Lic. Luis Eugenio Serrano Ortega, Secretario General del Consejo del Poder Judicial del Estado, hace CONSTAR Y CERTIFICA que:-----

En sesión extraordinaria celebrada el día doce de febrero de dos mil veintiuno, específicamente en el punto Segundo, se acordó lo siguiente:

"II.- Con motivo de la permanencia del semáforo de riesgo epidemiológico que ubica al Estado de Guanajuato en color rojo, es decir, en nivel de alerta máximo, el Consejo acordó continuar con las medidas necesarias para mantener la seguridad sanitaria en el entorno laboral, en los siguientes términos:

ACUERDO POR EL QUE SE ASUMEN ACCIONES DERIVADAS DE LA PERMANENCIA DEL SEMÁFORO ROJO, ANUNCIADO POR LA AUTORIDAD DE SALUD, A PARTIR DEL DOCE DE FEBRERO DE DOS MIL VEINTIUNO.

CONSIDERANDO

PRIMERO. Es facultad del Consejo del Poder Judicial del Estado, expedir y difundir los acuerdos generales para el adecuado ejercicio de sus funciones, de conformidad con lo previsto en el artículo 89, fracción II de la Constitución Política para el Estado de Guanajuato.

SEGUNDO. A raíz de la declaración hecha por parte de la Organización Mundial de la Salud sobre la pandemia del coronavirus SARS-CoV2 y la COVID-19, el Consejo

del Poder Judicial, atendiendo a las recomendaciones de la propia Organización Mundial de la Salud y de las Secretarías de Salud de los Gobiernos de la República y del Estado, adoptó diversas medidas preventivas de riesgos laborales para promover y vigilar su cumplimiento en los centros de trabajo, entre las cuales se incluyó la suspensión de labores en los órganos jurisdiccionales y administrativos del Poder Judicial así como de los plazos y términos procesales, y su posterior reactivación y operación en semáforo naranja, a través de los Acuerdos Generales de fechas 16 y 19 de marzo, 2, 14, 23 y 29 de abril, 19 y 28 de mayo, 2 de junio, 02, 09, 23 de julio, 20 de agosto, 09 de septiembre, 07 de octubre, 06 de noviembre y 29 de diciembre del año 2020, todos publicados en el Periódico Oficial del Gobierno del Estado de Guanajuato. De igual manera, en Acuerdos Generales de fechas 22 de enero y 5 de febrero del presente año, publicados en el Periódico Oficial del Gobierno del Estado los días 25 de enero y 8 de febrero del presente año, este Órgano Colegiado reiteró las medidas asumidas con anterioridad ante la contingencia sanitaria, derivado de la permanencia del semáforo rojo anunciado por la autoridad de salud estatal.

T E R C E R O. En fecha 2 de junio del año 2020, el Consejo del Poder Judicial determinó la reanudación de labores en las Salas Penales Unitarias y Colegiadas del Supremo Tribunal de Justicia en el Estado, los Juzgados Regionales del Sistema Acusatorio Adversarial, Juzgados del Sistema Integral de Justicia para Adolescentes, Juzgados de Ejecución, Juzgados Penales de Partido, Juzgados Menores Penales y Juzgados Menores Mixtos en lo relativo a la materia penal, a partir del día lunes 8 de junio del 2020 y en las Salas Civiles del Supremo Tribunal de Justicia del Estado, los Juzgados Civiles de Partido, Juzgados Civiles de Partido especializados en materia Familiar, Juzgados Regionales de Oralidad Mercantil, Juzgados Menores Civiles y Juzgados Menores Mixtos, en lo relativo en la materia civil, a partir del 16 de junio del año 2020.

C U A R T O. Derivado de la prolongación del periodo de contingencia sanitaria, resulta imperativo para este Órgano Colegiado, continuar con el esquema de operación en el

ámbito jurisdiccional, mediante el cual se privilegia la adopción de las medidas necesarias para preservar la salud e integridad de las personas justiciables y del personal de los órganos jurisdiccionales, y al mismo tiempo, garantizar a los justiciables su derecho fundamental a una justicia pronta y expedita. Es por ello, que las medidas que se adoptan en el presente acuerdo, están en consonancia con la política de sana distancia, reducción de la movilidad y los criterios de semaforización implementados por el Ejecutivo del Estado, en el "Plan de Acción Guanajuato", con el propósito de llevar a cabo la reactivación del sector económico en el Estado, de manera ordenada, gradual y de forma responsable, a través de protocolos y mecanismos de seguridad sanitaria.

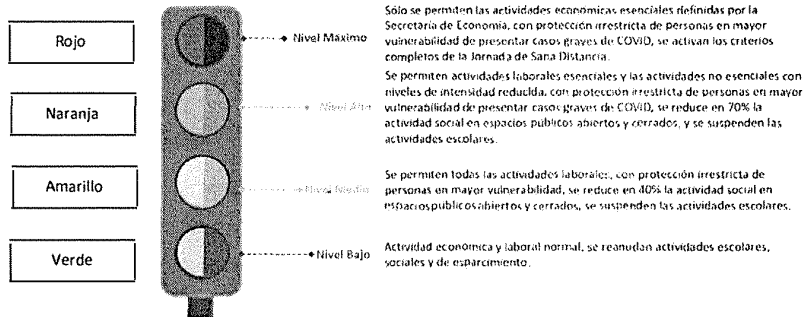
Q U I N T O. El esquema de trabajo que se plantea, encuentra respaldo en recomendaciones de organismos internacionales de derechos humanos, tanto del Sistema Interamericano como del Sistema Universal. En primer término, se valora la resolución 1/2020 *"Pandemia y Derechos Humanos en las Américas"*, en la que la Comisión Interamericana de Derechos Humanos exhortó a los Estados miembros a asegurar la existencia de mecanismos de acceso a la justicia ante posibles violaciones de los derechos humanos en el contexto de las pandemias y sus consecuencias. Asimismo, se retoma la Declaración *"Emergencia del coronavirus: desafíos para la justicia"*, en la que el Relator Especial de Naciones Unidas sobre independencia judicial: (i) calificó como una decisión "urgente" la racionalización inmediata -a lo esencial- de los servicios que prestan los sistemas de justicia en torno a asuntos que pueden considerarse prioritarios; y, (ii) señaló que "las tecnologías informáticas y el uso del "teletrabajo" para enfrentar la crisis actual procesando casos de abusos, debe ser urgentemente puesto en funcionamiento".

A la fecha, todos los órganos jurisdiccionales y administrativos del Poder Judicial han reanudado sus labores, sin embargo, atendiendo a la prolongación del periodo de contingencia sanitaria, resulta imperativo para este Órgano Colegiado, continuar con las medidas necesarias para preservar la salud e integridad de las personas justiciables y de las y

los servidores públicos del Poder Judicial, y al mismo tiempo, garantizar a los justiciables su derecho fundamental a una justicia pronta y expedita, por lo que para tales efectos se emite el siguiente:

ACUERDO

ARTÍCULO PRIMERO. En virtud de acuerdo asumido por el Secretario de Salud, Secretario de Economía, Secretaria del Trabajo y Previsión Social y el Director General del Instituto Mexicano del Seguro Social, se establecieron los Lineamientos técnicos específicos para la reapertura de actividades económicas, publicado en el Diario Oficial de la Federación el 29 de mayo de 2020. En el punto 2. relativo a la estrategia de continuidad o retorno a las actividades: "Una nueva normalidad" se precisó una tercera etapa a partir del 1° de junio de 2020, mediante un sistema de semáforo de riesgo epidemiológico semanal por regiones, que determinará el nivel de alerta sanitaria y definirá qué tipo de actividades están autorizadas para llevarse a cabo en los ámbitos económico, laboral, escolar y social. Los niveles de alerta del semáforo son máximo, alto, medio y bajo, y serán dictados por la autoridad federal.



En publicación consultable en el portal oficial de la Secretaría de Salud del Estado, <https://coronavirus.guanajuato.gob.mx/>, a partir del 25 de diciembre del año 2020, el semáforo de riesgo epidemiológico ubica al Estado de Guanajuato en color rojo, panorama que continúa hasta esta fecha.

ARTÍCULO SEGUNDO. A fin de regular la reapertura de actividades económicas en los centros de trabajo y la incorporación de las personas en situación de vulnerabilidad en dichos centros, las Secretarías de Salud, de Trabajo y Previsión Social, así como el Instituto Mexicano del Seguro Social, en virtud de acuerdo publicado en el Diario Oficial de la Federación de fecha 27 de junio del año 2020, determinaron emitir los *Criterios para las poblaciones en situación de vulnerabilidad que pueden desarrollar una complicación o morir por COVID-19 en la reapertura de actividades económicas en los centros de trabajo*, consultables en el sitio www.coronavirus.gob.mx

De igual manera, la propia autoridad sanitaria en fecha 12 de agosto del año 2020, emitió la versión 2.0 de los Criterios antes mencionados. Cabe precisar que dichos criterios fueron atendidos en acuerdo asumido por el Consejo del Poder Judicial en sesión extraordinaria celebrada el día 06 de noviembre del año 2020, que en su artículo Primero Transitorio continúa vigente tanto en semáforo naranja como en semáforo rojo, por lo tanto, se reitera, continúa vigente el mismo.

ARTÍCULO TERCERO. En atención a lo anterior, a fin de atender el semáforo epidemiológico en color rojo, que sigue vigente del 15 al 19 de febrero del año en curso, resulta imperativo continuar con las medidas que fueron determinadas en los Acuerdos asumidos por el Consejo del Poder Judicial, en sesiones extraordinarias celebradas el 22 de enero y el 5 de febrero del presente año, publicados en el Periódico Oficial de Gobierno del Estado de Guanajuato en fechas 25 de enero y 8 de febrero de 2021.

ARTÍCULO CUARTO. Por lo anterior, se reiteran las acciones asumidas con el propósito de disminuir la aglomeración de personas en las unidades jurisdiccionales como medida urgente para mitigar la posibilidad de contagio.

En tal tenor, a partir del lunes 15 de febrero del año 2021, para las unidades jurisdiccionales que operan los Sistemas Civil Tradicional, Oralidad Familiar, Oralidad Mercantil, así como los Juzgados Menores Civiles y Mixtos, se amplía la suspensión del desahogo de diligencias y audiencias presenciales, hasta el día 19 de febrero de la misma anualidad. Instruyendo a los titulares de las unidades jurisdiccionales, a efecto de que reprogramen de manera oficiosa las audiencias suspendidas a partir del día 22 del propio mes y año, según las fechas disponibles.

Se reitera, que no se suspenden las audiencias y diligencias que la o el juzgador estime como urgentes, teniendo en cuenta el fundamental principio de protección de los derechos relativos a la familia, mujeres, niñas, niños y adolescentes, considerando que dentro de los asuntos urgentes se ubican de manera enunciativa más no limitativa, los siguientes: la separación provisional de cónyuges, la custodia de niñas, niños y adolescentes, las medidas de protección a mujeres víctimas de violencia, las cuestiones relativas a alimentos y demás órdenes de protección de naturaleza civil, así como los actos que afecten el interés superior de menores de edad y todo aquello que garantice el derecho de las mujeres a una vida libre de violencia.

Cuando tengan que celebrarse las audiencias, se desarrollarán a puerta cerrada, garantizando el acceso sólo a las partes intervinientes en ella, observando todos, el protocolo de seguridad sanitaria.

En la materia Mercantil, no se suspenden las audiencias relativas a medidas cautelares y en aquellos otros trámites, audiencias o resoluciones que, a criterio de la o el juzgador, estimen de carácter urgente, según las normas aplicables al caso concreto.

ARTÍCULO QUINTO. Para los órganos jurisdiccionales que aplican los Sistemas Acusatorio Adversarial, Integral de Justicia para Adolescentes, Ejecución Penal y Penal Tradicional continuará la operación ordinaria, reiterando la observancia obligatoria del Protocolo de Seguridad Sanitaria, privilegiando en todo momento el uso de la videoconferencia en tiempo real, la asistencia a la unidad jurisdiccional del personal esencial y el trabajo a distancia, así como la obligación de utilizar el equipo de protección personal. Lo anterior aplica, en lo conducente, para el Centro Estatal de Justicia Alternativa.

ARTÍCULO SEXTO. Toda vez que únicamente se suspende el desahogo de diligencias y audiencias presenciales en los Sistemas Civil Tradicional; Oralidad Familiar, Oralidad Mercantil y Juzgados Menores Civiles y Mixtos, del 15 al 19 de febrero de 2021, en los términos antes anotados, no se suspenden términos ni plazos procesales.

ARTÍCULO SÉPTIMO. Se reitera que permanece vigente el sistema de atención por citas, sin perjuicio de que la persona usuaria se presente a solicitar el servicio, siendo preferente la primera, al igual que la presentación de promociones subsecuentes ante las Oficialías Comunes de Partes, hasta las 24:00 horas, aún y cuando no sean de término, así como la presentación de escritos iniciales de demanda por cita, lo anterior, a fin de evitar aglomeraciones.

ARTÍCULO OCTAVO. Asimismo, las diligencias de ejecución continúan con estricta observancia del Protocolo de Seguridad autorizado para tales efectos.

Estas medidas tienden a disminuir la presencia de personas en las unidades jurisdiccionales y con ello, mitigar la propagación del virus SARS-CoV2, ya que nos encontramos en un semáforo epidemiológico de color rojo que implica alerta máxima y con

ello, la toma de medidas que permitan proteger a las personas usuarias y al personal del Poder Judicial.

TRANSITORIOS

PRIMERO. El presente Acuerdo entrará en vigor el día 15 de febrero de 2021.

SEGUNDO. Hágase del conocimiento de las y los servidores públicos del Poder Judicial del Estado el presente acuerdo, para su debido cumplimiento.

TERCERO. Publíquese en el Periódico Oficial de Gobierno del Estado, así como el portal del Poder Judicial del Estado de Guanajuato."

Lo anterior se asienta para debida constancia, a los doce días del mes de febrero del año dos mil veintiuno "2021: Año de la Independencia"- Doy fe.-----



El Secretario General del Consejo
del Poder Judicial del Estado.

Lic. Luis Eugenio Serrano Ortega.


SECRETARÍA DE INFRAESTRUCTURA, CONECTIVIDAD Y MOVILIDAD DEL ESTADO DE GUANAJUATO

EDICTO

Al margen sello escudo de la Nación, Secretaría de Infraestructura, Conectividad y Movilidad de Gobierno del Estado de Guanajuato, publíquese por dos veces consecutivas en el Periódico Oficial del Estado, en uno de los diarios de mayor circulación de la entidad y en los estrados de esta Dependencia ubicados en la Dirección de Asuntos Jurídicos, haciéndose saber la resolución de fecha 29 de enero de 2021, donde se determina la **terminación anticipada** del contrato de servicios relacionados con la obra pública a precios unitarios y tiempo determinado número **SICOM/RE/AM/PU/DPI/SERV/OP/2020-0243**, celebrado con la persona física **Ignacio Maldonado Rodríguez** relativo a los trabajos denominados **“Proyecto ejecutivo de la rehabilitación del cuerpo central y calles laterales del acceso sur de Celaya (incluye colector pluvial), tramo Libramiento Sur de Celaya – Avenida Constituyentes.”**; para quienes se crean con derecho y así lo acrediten, se opongán a la presente determinación en términos de las disposiciones aplicables, y con apoyo de lo dispuesto en el artículo 39, fracción IV del Código de Procedimiento y Justicia Administrativa para el Estado y los Municipios de Guanajuato. -----

GUANAJUATO, GTO., A 29 DE ENERO DE 2021

LIC. ERIKA PATRICIA VELA RAMÍREZ



SECRETARIA DE
INFRAESTRUCTURA,
CONECTIVIDAD Y
MOVILIDAD

DIRECTORA GENERAL DE SERVICIOS JURÍDICOS DE LA SECRETARÍA DE INFRAESTRUCTURA,
CONECTIVIDAD Y MOVILIDAD DEL ESTADO DE GUANAJUATO

SECRETARÍA DE TURISMO DEL ESTADO DE GUANAJUATO

Mtro. Juan José Álvarez Brunel, Titular de la Secretaría de Turismo del Estado de Guanajuato, con fundamento en lo establecido en los artículos 134 de la Constitución Política de los Estados Unidos Mexicanos; 80 de la Constitución Política para el Estado de Guanajuato; 13, fracción XI y 32 bis, fracción XIV de la Ley Orgánica del Poder Ejecutivo para el Estado de Guanajuato; 72 de la Ley del Presupuesto General de Egresos del Estado de Guanajuato para el Ejercicio Fiscal de 2021; 78, sexies y 78, septies de la Ley para el Ejercicio y Control de los Recursos Públicos para el Estado y los Municipios de Guanajuato; 26, fracción XV y 27, fracción XV de la Ley Transparencia y Acceso a la Información Pública para el Estado de Guanajuato; 1 y 8 fracción X, de la Ley de Turismo para el Estado de Guanajuato y sus Municipios y, en ejercicio de las facultades que me confieren los artículos 1, 2, 3, 4, 5 fracciones VI, VII y XII, y 13 fracción XVI del Reglamento Interior de la Secretaría de Turismo; y

CONSIDERANDO

Con fecha 31 de diciembre de 2020, se publicó en el Periódico Oficial del Gobierno del Estado de Guanajuato, número 262, Octava Parte, las Reglas de Operación del Programa Fondos Mixtos para el Fortalecimiento de los Destinos Turísticos del Estado para el Ejercicio Fiscal 2021, instrumento normativo en el que se previó la integración del Comité de Estrategia y Promoción Turística del Estado de Guanajuato, como instancia de apoyo a la Secretaría de Turismo, para llevar a cabo la evaluación y en su caso aprobación de acciones de promoción y difusión con cargo al proyecto estratégico Q0381 denominado Fondos Mixtos para el Fortalecimiento de los Destinos Turísticos del Estado para el Ejercicio Fiscal 2021.

Por lo anterior, acorde a la dinámica que se vive hoy día, frente a los retos que representa reactivar al sector turístico del Estado y así seguir impulsando su desarrollo como actividad prioritaria, bajo criterios de colaboración transversal, es necesario reconfigurar la integración e incluir en el Comité de Estrategia y Promoción Turística del Estado de Guanajuato, a diferentes actores de la administración pública estatal que contribuya a la toma de decisiones en la evaluación y aprobación de las iniciativas de apoyo objeto de las Reglas de Operación del Programa.

Por otra parte, ante las circunstancias actuales por las que atraviesa el país y particularmente nuestra entidad, ocasionadas por la pandemia del virus SARS-CoV2 (COVID-19), es pertinente valerse de los avances y las herramientas que nos ofrecen las tecnologías de la información y las telecomunicaciones, a fin de favorecer que el Comité pueda celebrar sus sesiones inclusive a distancia, bajo la modalidad virtual.

Por ello, a través del presente Acuerdo, en razón a la existencia de medios electrónicos que permiten tanto la identificación como la comunicación y el intercambio de información inmediatos, con alto grado de confiabilidad, se incorporan las disposiciones relativas para que el Comité emplee tales medios y herramientas tecnológicas para la celebración de sus sesiones.

Por lo expuesto y con fundamento en las disposiciones legales citadas, he tenido a bien expedir el siguiente:

ACUERDO

Artículo Único. Se reforman los artículos 13, 14 y se adiciona el artículo 16 bis, todos de las Reglas de Operación del Programa Fondos Mixtos para el Fortalecimiento de los Destinos Turísticos del Estado para el Ejercicio Fiscal 2021, contenidas en el Periódico Oficial del Gobierno del Estado de Guanajuato, número 262, Octava Parte, de fecha 31 de diciembre de 2020, para quedar en los siguientes términos:

Integración del Comité

Artículo 13. El Comité estará integrado de la siguiente manera:

- I. Un Presidente; que será una persona reconocida empresaria del sector turístico, invitado por la persona Titular de la Secretaría, quien tendrá derecho a voz y voto de calidad;
- II. La persona titular de la Secretaría de Desarrollo Económico Sustentable, como invitado permanente, con derecho a voz y voto;

- III. La persona titular de la Secretaría de Medio Ambiente y Ordenamiento Territorial, como invitado permanente, con derecho a voz y voto;
- IV. La persona titular del Instituto Estatal de la Cultura del Estado de Guanajuato, como invitado permanente, con derecho a voz y voto;
- V. La persona titular del Instituto de Innovación, Ciencia y Emprendimiento para la Competitividad para el Estado de Guanajuato, como invitado permanente, con derecho a voz y voto;
- VI. Cuatro Consejeros con derecho a voz y voto, que serán personas empresarias invitadas por la Secretaría;
- VII. Un/a Secretario Técnico; que será la persona Titular de la Subsecretaría de Promoción Turística de la Secretaría, con derecho a voz;
- VIII. Como invitados permanentes, las personas Titulares de las Direcciones adscritas a la Subsecretaria de Promoción Turística;
- IX. El titular de la Dirección General de Desarrollo Turístico, como invitado permanente; y
- X. El titular de la Dirección General de Planeación, como invitado permanente.

Los invitados permanentes indicados en las fracciones VIII, IX y X del presente artículo, tendrán derecho a voz, pero no a voto.

Consideraciones para Integrantes del Comité

Artículo 14. Los cuatro consejeros a que se refiere la fracción VI del artículo 13 de las presentes Reglas de Operación, deberán cumplir los siguientes requisitos:

- I. Acreditar actividad empresarial turística continua durante los últimos cinco años; y
- II. Estar al corriente en sus obligaciones fiscales.

Cuando la persona Titular de la Secretaría asista...

Modalidades de las sesiones

Artículo 16 bis. Las sesiones se celebrarán, por regla general, bajo la modalidad presencial. Excepcionalmente, independientemente del tipo de sesión, y con la finalidad de dar continuidad y regularidad al funcionamiento del Comité, este podrá celebrar sesiones a distancia bajo la modalidad virtual a través de herramientas tecnológicas, por causas de fuerza mayor; cuando así lo acuerden sus integrantes o bien, cuando bajo dicha modalidad sean convocados por quien preside el Comité por conducto del Secretario Técnico.

Se entenderá por sesión bajo la modalidad virtual, aquella que se realiza utilizando cualquiera de las tecnologías de información y comunicación asociadas a la red de internet, que garanticen tanto la posibilidad de una comunicación simultánea entre los integrantes del Comité durante toda la sesión, así como su expresión mediante documentación electrónica que permita el envío de la imagen, sonido y datos.


Durante el desarrollo de la sesión virtual, los integrantes del Comité deberán asegurarse de que en el lugar en que se encuentren, se cuente con la provisión de la tecnología necesaria para mantener una videoconferencia y una comunicación bidireccional en tiempo real, que permita una integración plena dentro de la sesión, así como de que los medios tecnológicos utilizados cumplan con las seguridades mínimas, que garanticen la confidencialidad e integridad de los documentos y asuntos que se conozcan durante la sesión. Las sesiones que se celebren bajo la modalidad virtual, y los acuerdos que en ellas se tomen, serán válidos. El desarrollo de las sesiones virtuales podrá además grabarse a fin de acreditar la asistencia y la votación de sus integrantes.

Las convocatorias precisarán que la sesión se celebrará bajo la modalidad virtual; asimismo tanto la convocatoria, el orden del día y los demás documentos que integren la carpeta de la sesión correspondiente, podrán ser enviados en formato digital, a través de la plataforma digital determinada para ello, o a los correos electrónicos de los integrantes del Comité y, en su caso, de los invitados a la sesión.

En las sesiones celebradas bajo la modalidad virtual se podrá hacer uso de la firma electrónica para la suscripción de las actas respectivas. En las actas que se levanten se asentará que se celebró bajo esta modalidad y para efecto del lugar donde se levantó, se asentará la sede del Comité.

Vigencia
Único. El presente Acuerdo entrará en vigor el día de su publicación en el Periódico Oficial del Gobierno del Estado de Guanajuato.

Dado en la ciudad de Guanajuato, Guanajuato, a los 09 días de febrero de 2021.



Mtro. Juan José Álvarez Brunel
Secretario de Turismo

PRESIDENCIA MUNICIPAL - ATARJEA, GTO.

LA CIUDADANA MARÍA ELENA RAMOS LOYOLA, PRESIDENTE MUNICIPAL DE ATARJEA, ESTADO DE GUANAJUATO, A LOS HABITANTES DEL MISMO HACE SABER:

QUE EL HONORABLE AYUNTAMIENTO CONSTITUCIONAL QUE PRESIDYO, EN EJERCICIO DE LAS FACULTADES QUE LE CONFIEREN LOS ARTÍCULOS 115, FRACCIÓN II, DE LA CONSTITUCIÓN POLÍTICA DE LOS ESTADOS UNIDOS MEXICANOS; 117, FRACCIÓN I, DE LA CONSTITUCIÓN POLÍTICA PARA EL ESTADO DE GUANAJUATO; 76, FRACCIÓN I, INCISO B), 236, 237, 239 Y 240 DE LA LEY ORGÁNICA MUNICIPAL PARA EL ESTADO DE GUANAJUATO, EN SESIÓN ORDINARIA NÚMERO 21, ACUERDO NUMERO TRES INCISO Q) CELEBRADA EL DÍA 13 DE NOVIEMBRE DEL 2020, APROBÓ POR UNANIMIDAD DE VOTOS (10 VOTOS A FAVOR) EL SIGUIENTE:

MANUAL QUE REGULA EL USO DE LA FUERZA DE LOS CUERPOS DE SEGURIDAD PÚBLICA DEL MUNICIPIO DE ATARJEA, GUANAJUATO

TÍTULO PRIMERO DISPOSICIONES GENERALES

CAPÍTULO ÚNICO

Artículo 1.- Las disposiciones del presente manual, son de orden público, interés social, de observancia obligatoria para los cuerpos de seguridad pública del Municipio de Atarjea, Guanajuato.

Artículo 2.- Las disposiciones del presente manual tienen por objeto regular la facultad que ejercen los cuerpos de seguridad pública el uso de la fuerza del Municipio de Atarjea, Guanajuato, en cumplimiento de sus funciones para salvaguardar la integridad, los derechos y bienes de las personas, preservar las libertades, la paz pública y la seguridad ciudadana y prevenir la comisión de delitos e infracciones a las distintas disposiciones.

Artículo 3.- Para los efectos del presente manual, se entenderá por:

- I. **Armas de fuego:** Instrumentos de disparo de proyectiles que emplea pólvora como agente de percusión, autorizadas para el uso de los cuerpos de seguridad pública de conformidad con la Ley Federal de Armas de Fuego y Explosivos y su manual;
- II. **Armas incapacitantes no letales:** Instrumentos que son utilizados para detener a un individuo que opone resistencia, sin ocasionarle lesiones graves o la muerte;
- III. **Armas letales:** Instrumentos que ocasionan o pueden ocasionar lesiones graves o la muerte;
- IV. **Cuerpos de seguridad pública:** El personal operativo de la Dirección de Seguridad Pública y Vialidad y otras afines;

- V. **Detención:** La restricción de la libertad de una persona por los cuerpos de seguridad pública con el fin de ponerla a disposición de la autoridad competente. La detención se presenta en el cumplimiento de un arresto, de una orden de presentación o, en su caso, por flagrancia, a petición de parte ofendida o cualquier otra figura prevista por las leyes aplicables;
- VI. **Policía:** A los agentes de la policía preventiva y áreas afines a quienes se les atribuya ese carácter mediante nombramiento o instrumento jurídico equivalente, que sea parte de los cuerpos de seguridad pública y que desempeñe funciones de carácter estrictamente policial vinculadas operativamente a la seguridad pública;
- VII. **Manual:** Ordenamiento que regula el uso de la fuerza de los cuerpos de seguridad pública del municipio de Atarjea, Guanajuato;
- VIII. **Reglamento:** Al Reglamento de Policía para el Municipio de Atarjea, Guanajuato;
- IX. **Resistencia pasiva:** La negativa de una persona a obedecer órdenes legítimas comunicadas de manera directa por el Policía, quien previamente se identifique como tal;
- X. **Resistencia violenta:** Acciones u omisiones de una persona con el propósito de provocar lesiones a sí mismo, a un tercero o al Policía o con el fin de dañar bienes propios o ajenos, a efecto de impedir que sea detenido;
- XI. **Resistencia violenta agravada:** Cuando las acciones u omisiones de una persona representan una agresión real, actual o inminente y sin respeto a la vida propia, de terceros o del Policía, a efecto de impedir que sea detenido;
- XII. **Sometimiento:** La contención que el Policía ejerce sobre los movimientos de una persona con el fin de asegurarla;
- XIII. **Uso legítimo de la fuerza:** La aplicación de técnicas, tácticas y métodos de sometimiento sobre las personas de conformidad con las disposiciones de este manual; y,
- XIV. **Aseguramiento:** Implementar las medidas necesarias para evitar que una persona se sustraiga de la acción de la justicia.

TÍTULO SEGUNDO CLASIFICACIÓN DE ARMAS

CAPÍTULO ÚNICO

Artículo 4.- La Dirección de Seguridad Pública y Vialidad asignará las armas a los cuerpos de seguridad y éstos, a su vez, sólo podrán usar las armas que le hayan sido asignadas.

Artículo 5.- La Policía podrá tener a su cargo y portar las siguientes armas:

- I. Incapacitantes no letales o de aseguramiento:
 - a). Bastón PR-24, tolete o su equivalente, de acuerdo a las disposiciones aplicables;
 - b). Dispositivos que generan descargas eléctricas;
 - c). Esposas o candados de mano; y,

- d). Sustancias irritantes en aerosol que no ocasionen daño permanente.
- II. Letales:
 - a). Armas de fuego.

Artículo 6.- Los cuerpos de seguridad pública, conforme a las características que se establezcan en el manual, deberán contar con una base de datos que contenga el registro detallado de las armas de fuego bajo su resguardo, así como del equipo asignado a cada Policía.

TÍTULO TERCERO USO DE LA FUERZA

CAPÍTULO PRIMERO DE LOS PRINCIPIOS GENERALES

Artículo 7.- La Policía podrá utilizar la fuerza, cuando estén en riesgo los derechos y garantías de personas e instituciones, la paz pública y la seguridad ciudadana, siempre que se rija y observe los siguientes principios:

- I. **Legal:** Que su acción se encuentre estrictamente apegada a la Constitución Política de los Estados Unidos Mexicanos, a la Ley General del Sistema Nacional de Seguridad Pública, a la Ley del Sistema de Seguridad Pública del Estado de Guanajuato, El Reglamento de Policía para el Municipio de Atarjea, Guanajuato, el presente Manual y a los demás ordenamientos aplicables;
- II. **Racional:** Que el uso de la fuerza esté justificado por las circunstancias específicas y acordes a la situación que se enfrenta.
Se considera racional:
 - a) Cuando es producto de una decisión que valora el objetivo que se persigue, las circunstancias del caso y las capacidades tanto del sujeto a controlar, como de la Policía;
 - b) Cuando sea estrictamente necesario en la medida en que lo requiera el desempeño de las tareas de la Policía;
 - c) Cuando se usen en la medida de lo posible los medios no violentos antes de recurrir al empleo de la fuerza y de las armas;
 - d) Cuando se utilice la fuerza y las armas solamente después de que otros medios resulten ineficaces o no garanticen de ninguna manera el logro del resultado previsto.
- III. **Congruente:** Que exista relación y equilibrio entre el nivel de uso de fuerza utilizada y el detrimento que se cause a la persona;
- IV. **Oportuno:** Que se aplique el uso de la fuerza de manera inmediata para evitar o neutralizar un daño o peligro inminente o actual, que vulnere o lesione la integridad, derechos o bienes de las personas, las libertades, la seguridad ciudadana o la paz pública; y,
- V. **Proporcional:** Que el uso de la fuerza sea adecuado y corresponda a la acción que se enfrenta o intenta repeler.

Los motivos por los cuales se da la intervención de la Policía, por lo que se refiere al tipo del delito o de orden a cumplir, no justifican por sí mismo el uso de las armas letales o fuerza letal, inclusive si los delitos de que se trate hayan sido violentos.

Artículo 8.- El Policía podrá hacer uso de la fuerza, en las siguientes circunstancias:

- I. Cuando haya resistencia a la detención ordenada por una autoridad competente o luego de haber infringido alguna Ley, Reglamento o Manual;
- II. En cumplimiento a las órdenes lícitas giradas por autoridades competentes;
- III. En la prevención de la comisión de conductas ilícitas;
- IV. Cuando haya que proteger los bienes jurídicos tutelados; o
- V. Por legítima defensa.

Artículo 9.- Los distintos niveles en el uso de la fuerza son:

- I. **Persuasión o disuasión verbal:** Órdenes que se dan a través de razonamientos con el fin de inducir a alguien a que desista de un propósito, facilitando a la policía cumplir con sus funciones.
La persuasión o disuasión verbal no constituyen provocación dolosa.
- II. **Reducción física de movimientos:** Son las acciones cuerpo a cuerpo que se realizan a efecto de someter a la persona que se ha resistido y ha obstaculizado que la policía cumpla con sus funciones;
- III. **Utilización de armas incapacitantes no letales,** a fin de someter la resistencia violenta de una persona; y,
- IV. **Utilización de armas de fuego o de fuerza letal,** a efecto de someter la resistencia violenta agravada de una persona.

Artículo 10.- Bajo ninguna circunstancia el Policía hará uso de la fuerza con fines de venganza o con propósito de intimidación.

Artículo 11.- El Policía sólo empleará armas de fuego en defensa propia o de otras personas, en caso de peligro inminente de muerte o de lesiones graves, o con el propósito de evitar la comisión de un delito particularmente grave que entrañe una seria amenaza para la vida; o con el objeto de detener a una persona que represente ese peligro y oponga resistencia o por impedir su fuga y sólo en el caso que resulten insuficientes medidas menos extremas para lograr dichos objetivos.

CAPÍTULO SEGUNDO DE LAS REGLAS PARA LA DETENCIÓN

Artículo 12.- Las detenciones en flagrancia, en cumplimiento de órdenes giradas por la autoridad administrativa, o en coadyuvancia con la autoridad ministerial o judicial deben realizarse de conformidad con lo establecido en las disposiciones aplicables.

Artículo 13.- El Policía al realizar la detención de una persona deberá observar las siguientes reglas:

- I. Evaluar la situación para determinar inmediatamente el nivel de fuerza que utilizará;
- II. Comunicarle de inmediato las razones por las cuales la persona será detenida;
- III. Comunicar a la persona detenida ante qué autoridad competente será puesta a disposición y solicitarle que lo acompañen para tales efectos; y,
- IV. Situar a la persona detenida a disposición de la autoridad competente.

Artículo 14.- La Policía cuando en la detención de una persona necesariamente ejercite el uso de la fuerza, deberá atender lo siguiente:

- I. Procurar ocasionar el mínimo daño posible a la persona susceptible de detención y velar por el respeto a la vida e integridad física y emocional;
- II. Utilizar de forma racional, subsidiaria y proporcional, los distintos niveles del uso de la fuerza, conforme al siguiente orden:
 - a). Persuasión o disuasión verbal;
 - b). Reducción física de movimientos;
 - c). Utilización de armas incapacitantes no letales o de aseguramiento; y,
 - d). Utilización de armas de fuego.
- III. Sólo se podrá hacer uso intencional de armas letales cuando sea estrictamente inevitable para proteger una vida;
- IV. No exponer a la persona sometida a tratos denigrantes, constitutivos de tortura o de abuso de autoridad;
- V. Si por el uso de la fuerza alguna persona sufre lesiones, procurar lo antes posible asistencia y servicios médicos a las personas heridas o afectadas; y,
- VI. En caso de lesiones o muerte, inmediatamente se dará aviso a las autoridades competentes.

Artículo 15.- Cuando la Policía utilice la reducción física de movimientos para lograr la detención de una persona observará los siguientes criterios:

- I. Se utilizarán cuando la persuasión o disuasión verbal no haya causado los efectos necesarios para el ejercicio de sus funciones;
- II. Usará la técnica que produzca el menor daño posible a la persona y a terceros; y,
- III. Inmediatamente al sometimiento de la persona, la asegurará a fin de que no presente algún peligro para sí misma, para la Policía o para terceros.

Artículo 16.- La Policía utilizará armas incapacitantes no letales para impedir que la persona que se intenta someter se produzca un daño mayor a sí misma, a ésta o a otras personas y poderle trasladar una vez sometida ante la autoridad correspondiente.

Artículo 17.- En caso de que la persona que se intenta someter oponga resistencia utilizando un arma, cuando las circunstancias lo permitan el Policía seguirá el siguiente procedimiento:

- I. Utilizar los distintos niveles de uso de la fuerza para:
 - a). Tratar de disminuir la actitud agresiva de la persona; y,
 - b). Conminar a la persona a apartarse de la posesión del arma.
- II. Inmovilizar y someter a la persona;
- III. Retirar inmediatamente el arma que se encontraba en posesión de la persona sometida para evitar daños o lesiones a sí misma, a la Policía o a terceros; y,
- IV. Remitir inmediatamente a la persona y el arma a la autoridad competente.

Artículo 18.- En caso de utilización de armas letales, el Policía deberá velar por la vida e integridad física de la persona que se somete a la detención, garantizando el menor daño posible a la persona que se intenta someter y considerando la seguridad de terceros y del propio Policía.

Artículo 19.- Cuando la Policía someta a una persona deberá asegurarla de inmediato. En el aseguramiento y traslado respectivo ante la autoridad competente, la Policía podrá utilizar las esposas o candados de mano. En todo caso, deberá asegurarse a la persona con el menor daño posible a su integridad física y emocional.

Artículo 20.- En el uso de las esposas o candados de mano, la Policía deberá:

- I. Manipularlas exclusivamente para someter a una persona, en caso de que no se haya logrado tal objetivo con la persuasión o disuasión verbal o con la reducción física de movimientos;
- II. Utilizarlas, en su caso, para el aseguramiento de una persona;
- III. Utilizar de forma correcta y exclusivamente las que le hayan sido asignadas por el cuerpo de seguridad pública al que pertenezca;
- IV. Incluir en todo parte informativo o documento que acredite la puesta a disposición ante autoridad competente, las circunstancias que hicieron necesario el aseguramiento de la persona por dicho nivel de fuerza;
- V. Cerciorarse de que no ejerzan presión innecesaria sobre la persona;
- VI. Abstenerse de usar fuerza física o cualquier otro medio de coerción sobre la persona inmovilizada; y,
- VII. Utilizarlas durante el tiempo estrictamente necesario, retirándolas inmediatamente a la puesta a disposición de la autoridad competente.

Artículo 21.- Una vez asegurada la persona para su traslado ante la autoridad competente, el Policía deberá:

- I. Informar el motivo de la detención;
- II. Hacer expresamente de su conocimiento, el derecho a permanecer callado si así lo desea, durante el traslado;
- III. Comunicarle directamente, así como a familiares o conocidos que estén presentes, el lugar donde se trasladará; y,

- IV. Informar sobre el derecho a ser asistida por un abogado o persona de su confianza.

Artículo 22.- El uso de armas letales será siempre la última y extrema posibilidad, cuando no sea posible la utilización de otro nivel de fuerza, o en su caso, que hayan sido inoperantes los anteriores niveles de fuerza. En su caso, se podrán considerar previo a la utilización de otros niveles de fuerza, si la circunstancia lo amerita y se cumple debidamente con las condiciones que para su utilización señala el manual.

Para el uso de las armas letales, la Policía deberá determinar de forma racional que no se estaba en posibilidad de otra opción y que se encontraba en grave peligro la vida o seguridad de terceros o la del Policía.

CAPÍTULO TERCERO DE LAS REGLAS PARA MANTENER LA PAZ PÚBLICA Y LA SEGURIDAD CIUDADANA

Artículo 23.- En caso de incendios, inundaciones, sismos, huracanes u otras situaciones de riesgo inminente en el que existan situaciones graves que pongan en peligro la vida o la integridad física de las personas, la Policía, en caso de que sea necesario usará la fuerza para evacuar a alguna persona, cumpliendo con las siguientes reglas:

- I. Se identificará a la persona o personas y se les informará sobre la situación a fin de intentar convencerlas para que abandonen los lugares de riesgo; y,
- II. Se utilizarán de forma racional, subsidiaria y proporcional, los distintos niveles del uso de la fuerza, sin llegar a utilizar las armas letales y conforme a lo establecido en el presente manual.

Artículo 24.- El Policía no podrá usar armas letales en la dispersión de manifestaciones.

En caso de que una manifestación sea violenta, para el control y dispersión de ésta, la Policía deberá:

- I. Conminar a los manifestantes a que desistan de su actitud violenta;
- II. Advertir claramente que de no cesar la actitud violenta, se usará la fuerza;
- III. En caso de que los manifestantes no atiendan al Policía, se hará uso de la fuerza conforme a lo establecido en el presente manual;
- IV. Ejercitar los distintos niveles de uso de la fuerza, solamente hasta el relativo a la utilización de armas incapacitantes no letales o de aseguramiento.

Se considera que una manifestación es violenta cuando el grupo de personas de que se trata se encuentra armado o bien en la petición o protesta que se realiza ante la autoridad, se hace uso de amenazas para intimidar u obligar a resolver en el sentido que deseen, provocando la comisión de un delito o perturbando la paz pública y la seguridad ciudadana.

Artículo 25.- Los cuerpos de seguridad pública, inmediatamente a que tengan conocimiento de la realización de una manifestación en lugares públicos, planearán con la Dirección de Seguridad Pública y Vialidad del Municipio de Atarjea, Guanajuato, los operativos necesarios para garantizar el ejercicio de este derecho, para proteger los de terceros y para reaccionar adecuadamente en caso de que la manifestación se torne violenta.

Artículo 26.- En caso de alguna manifestación, los operativos que implementen los cuerpos de seguridad deberán atender las reglas y principios que, en su caso, se señalen en el presente manual y además deberán cumplir con lo siguiente:

- I. Determinar el mando responsable del operativo;
- II. Definir a los servidores públicos de la Dirección de Seguridad Pública y Vialidad y autoridades correspondientes responsables de las comunicaciones y negociaciones con los manifestantes;
- III. Analizar el historial y otros factores de riesgo para el desarrollo pacífico de la manifestación;
- IV. Establecer la estrategia para repeler acciones violentas de los manifestantes en caso de que la manifestación se torne violenta;
- V. Establecer las tácticas para aislar a las personas que dentro de una manifestación se comporten de manera violenta; y,
- VI. Las demás operaciones policiales necesarias para restablecer la paz pública y la seguridad ciudadana. En este caso, se deberán evitar las tácticas provocadoras y en todo momento, se deberán adoptar estrategias de protección a las libertades y derechos humanos, mismas que deberán ser humanitarias, eficaces y rápidas.

Artículo 27.- Cuando la Policía brinde apoyo a las autoridades administrativas o judiciales para el cumplimiento de sus funciones en relación con desalojos, lanzamientos, embargos o ejecución de resoluciones, planearán con anticipación y conforme a las reglas y principios que se fijan en el presente manual, los operativos que se requieran, los cuales deberán cumplir con lo siguiente:

- I. Determinación del mando responsable del operativo;
- II. La estrategia necesaria para controlar una eventual resistencia;
- III. Los procedimientos para que las acciones policiales causen el menor daño posible a las personas;
- IV. Las acciones secundarias para el reforzamiento de la seguridad y las garantías; y,
- V. Las demás operaciones policiales necesarias para restablecer la paz pública y la seguridad ciudadana en caso de resistencia violenta. En este caso, se deberán evitar las tácticas provocadoras y en todo momento se deberán adoptar estrategias de protección a las libertades y derechos humanos, mismas que deberán ser humanitarias, eficaces y rápidas.

TÍTULO CUARTO LOS INFORMES SOBRE EL USO DE LA FUERZA

CAPÍTULO ÚNICO DEL CONTENIDO DE LOS REPORTES

Artículo 28.- Siempre que la Policía utilice la fuerza en cumplimiento de sus funciones deberá realizar un informe pormenorizado a su superior jerárquico inmediato. Una copia de éste se integrará al expediente del Policía. Los superiores jerárquicos serán responsables cuando deban tener o tengan conocimiento de que la Policía bajo su mando haya empleado ilícitamente la fuerza y/o los instrumentos y armas de fuego a su cargo, y no lo impidan o no lo denuncien ante las autoridades correspondientes.

Artículo 29.- El informe pormenorizado contendrá:

- I. Nombre, adscripción y datos de identificación del Policía;
- II. Nivel de fuerza utilizado;
- III. Circunstancias, hechos y razones que motivaron la decisión de emplear dicho nivel de fuerza;
- IV. En caso de haber utilizado armas letales:
 - a). Detallar las razones que se tuvieron para hacer uso del arma de fuego;
 - b). Identificar el número de disparos; y,
 - c). Especificar la existencia personas lesionadas, muertas o daños materiales.

TÍTULO QUINTO LA CAPACITACIÓN Y PROFESIONALIZACIÓN

CAPÍTULO ÚNICO DE LOS PROGRAMAS DE FORMACIÓN POLICIAL

Artículo 30.- La Policía deberá ser entrenada en el uso adecuado de la fuerza y la utilización de las armas permitidas, con técnicas que causen los menores daños y lesiones posibles, y el mayor respeto a la integridad física y emocional y a la vida de las personas contra quienes se utilicen. La Dirección de Seguridad Pública y Vialidad, por sí misma o con apoyo externo, establecerá un programa de evaluaciones periódicas de acuerdo a estándares de eficiencia sobre el uso de la fuerza.

Artículo 31.- En todo programa educativo o de formación policial, incluidos los cursos básicos, de actualización y de especialización, existirá un módulo destinado exclusivamente al uso legítimo de la fuerza de conformidad con lo establecido en la Ley Del Sistema De Seguridad Pública Del Estado De Guanajuato y el presente manual.

Artículo 32.- El entrenamiento para el uso de las armas permitidas comprenderá técnicas de solución pacífica de conflictos, tales como la negociación y la mediación, así como de comportamiento de multitudes y otros medios lícitos que limiten al máximo el uso de la fuerza en sus niveles de utilización de armas incapacitantes no letales o de aseguramiento y utilización de armas de fuego.

TÍTULO SEXTO COORDINACIÓN DE LOS CUERPOS DE SEGURIDAD PÚBLICA

CAPÍTULO ÚNICO DE LOS OPERATIVOS COORDINADOS DE LOS CUERPOS DE SEGURIDAD PÚBLICA

Artículo 33.- Cuando el uso de la fuerza requiera de acciones coordinadas entre la Federación, el Estado de Guanajuato y el Municipio de Atarjea, Guanajuato, los mandos de los cuerpos de seguridad pública se sujetarán a lo dispuesto en la Ley General del Sistema Nacional de Seguridad Pública, por la Ley del Sistema de Seguridad Pública del Estado de Guanajuato y las demás disposiciones aplicables, y previamente a los operativos de coordinación determinarán:

- I. Los cuerpos de seguridad pública participantes;
- II. El servidor público que coordinará las acciones de cada uno de los cuerpos de seguridad pública que participan;
- III. Los servidores públicos responsables de cada uno de los cuerpos de seguridad pública que participan;
- IV. Las acciones que se intentan repeler o, en su caso, las órdenes que se van a cumplir;
- V. Los antecedentes de los asuntos que se van a conocer; y,
- VI. El servidor público que coordinará la puesta a disposición de los detenidos ante la autoridad competente. Podrán determinarse perímetros de acción en los que se generarán responsables por cada uno de ellos.

TÍTULO SÉPTIMO INFORMACIÓN A AUTORIDADES

CAPÍTULO ÚNICO DE LA OBLIGACIÓN DE LOS MANDOS SUPERIORES DE INFORMAR SOBRE ACTOS ILÍCITOS A LAS AUTORIDADES COMPETENTES

Artículo 34- Las personas afectadas con motivo del uso ilícito de la fuerza por parte del Policía tendrán a salvo sus derechos para interponer sus quejas, denuncias o querrelas ante la autoridad competente. Es obligación de los mandos superiores dar vista a las autoridades competentes cuando se tenga conocimiento de hechos ilícitos generados por los cuerpos de seguridad pública en la práctica de detenciones, de igual manera se informará del hecho al Consejo de Honor y Justicia de los Cuerpos de Seguridad Pública del Municipio de Atarjea, Guanajuato.

ARTÍCULOS TRANSITORIOS



PRIMERO.- El presente Manual entrará en vigor al cuarto día siguiente al de su publicación en el Periódico Oficial del Gobierno del Estado de Guanajuato.

SEGUNDO.- Se derogan todas aquellas disposiciones que se opongan al presente Manual.

Por tanto, con fundamento en los artículos 77 fracción VI, 239 fracción I y 240 de la Ley Orgánica Municipal para el Estado de Guanajuato, mando que se imprima, publique, circule y se le dé el debido cumplimiento.



Dado en la Presidencia Municipal de Atarjea, Guanajuato, a los 13 trece días del mes de noviembre del año 2020 dos mil veinte.

La Presidente Municipal



C. María Elena Ramos Loyola

La Secretaria del H.
Ayuntamiento



Lic. Olivia Lambar Olvera

PRESIDENCIA MUNICIPAL - CELAYA, GTO.

LA CIUDADANA LIC. ELVIRA PANIAGUA RODRÍGUEZ, PRESIDENTA DEL MUNICIPIO DE CELAYA, ESTADO DE GUANAJUATO, A LOS HABITANTES DEL MISMO HACE SABER:

QUE EL HONORABLE AYUNTAMIENTO, EN EJERCICIO DE LAS ATRIBUCIONES QUE LE CONFIEREN LOS ARTÍCULOS 115, FRACCIÓN IV PARRAFO CUARTO DE LA CONSTITUCIÓN POLÍTICA DE LOS ESTADOS UNIDOS MEXICANOS; ARTÍCULO 117 FRACCIÓN VII DE LA CONSTITUCIÓN POLÍTICA PARA EL ESTADO DE GUANAJUATO; ARTÍCULOS 76 FRACCIÓN IV, INCISO B), 147 Y 150 DE LA LEY ORGÁNICA MUNICIPAL VIGENTE EN EL ESTADO DE GUANAJUATO Y ARTÍCULO 36 DE LA LEY PARA EL EJERCICIO Y CONTROL DE LOS RECURSOS PÚBLICOS; EN LA SEXAGÉSIMA PRIMERA SESIÓN ORDINARIA DEL AYUNTAMIENTO, CELEBRADA EL DÍA 22 DE ENERO DEL 2021 DOS MIL VEINTIUNO, EMITIÓ EL SIGUIENTE:

ACUERDO:

PRIMERO.- Se aprueba la Primera Modificación presupuestal del Patronato de la Feria Regional Puerta de Oro del Bajío, del Ejercicio Fiscal 2020.

EJERCICIO FISCAL 2020

RUBRO/ CAPITULO	DENOMINACIÓN	PRESUPUESTO
INGRESOS		
70	INGRESOS POR VENTA DE BIENES, PRESTACIÓN DE SERVICIOS Y OTROS INGRESOS	230,000.00
9	TRANSFERENCIAS, ASIGNACIONES, SUBSIDIOS Y SUBVENCIONES, Y PENSIONES Y JUBILACIONES	3,622,615.00
TOTAL DE INGRESOS		3,852,615.00
EGRESOS		
1000	SERVICIOS PERSONALES	2,088,736.00
2000	MATERIALES Y SUMINISTROS	96,000.00
3000	SERVICIOS GENERALES	1,647,879.00
4000	TRANSFERENCIAS, ASIGNACIONES, SUBSIDIOS Y OTRAS AYUDAS	20,000.00
TOTAL DE EGRESOS		3,852,615.00


Documentos que se anexan y forman parte del presente Dictamen.

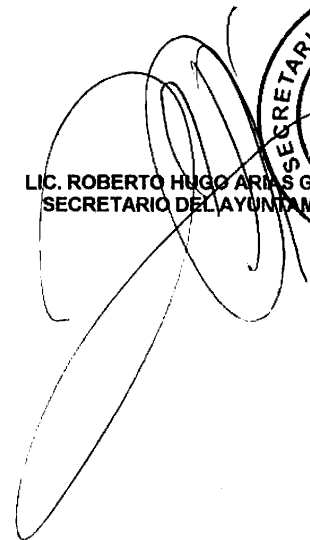


SEGUNDO. - Se instruye a la Tesorería Municipal, integre la documentación correspondiente y lo turne a la Secretaría del H. Ayuntamiento.

TERCERO. - Se instruye a la Secretaría del H. Ayuntamiento, remita copia certificada en los términos de Ley de la modificación aprobada, con todos sus anexos al Congreso del estado, para su registro, así como hacer la publicación en el Periódico Oficial del Gobierno del Estado de Guanajuato.

CUARTO.- Se instruye a la Secretaria del H. Ayuntamiento a que dé cumplimiento a lo establecido por el artículo 128 fracción IV de la Ley Orgánica Municipal para el Estado de Guanajuato.

DADO EN LA CIUDAD DE CELAYA, ESTADO DE GUANAJUATO, A LOS 22 VEINTIDOS DÍAS DEL MES DE ENERO DE 2021 DOS MIL VEINTIUNO.


LIC. ELVIRA PARAGÜA ROBRIGÜEZ
PRESIDENTE MUNICIPAL


LIC. ROBERTO HUGO ARIAS GARCÍA
SECRETARIO DEL AYUNTAMIENTO


Celaya, Guanajuato, a 27 veintisiete de Octubre del año dos mil veinte. “**2020. Año** año de Leona vicario, Benemérita Madre de la Patria.”.

Por recibido en las instalaciones de esta Procuraduría Auxiliar en materia de Asistencia social, el oficio número 1995/UTC03/2020 que suscribe el Licenciado Ulises Bernardo Rocha Hernández, el cual se ordena glosar a los autos del expediente administrativo **89/2020** para que obre como corresponda.

En relación al mismo y toda vez que se ha acogido por esta Procuraduría Auxiliar en materia de asistencia social a una recién nacida del sexo femenino, quien fuera abandonada en fecha del 26 de Agosto del 2020, en un camino de terracería que hace cruce con la avenida Américas de la Comunidad de san Miguel Octopan de esta ciudad, recién nacida que fuera encontrada en el interior de una caja de cartón y envuelta en una cobija roja y amarilla, sin presentar ningún documento o dato de localización de sus progenitores. Motivo por el cual se dio inicio a la carpeta de investigación 78405/2020 en la Agencia del Ministerio Público de la Unidad de Investigación de Tramitación común número 03 de esta ciudad de Celaya, Guanajuato, y de cuya investigación a la fecha no se cuenta con información de quienes son sus progenitores, familiares u su origen mismo, es por lo que con fundamento en lo dispuesto por el artículo 30 Bis 1 de la Ley General de los Derechos de niñas, niños y adolescentes levantar Acta circunstanciada de la cual se levantara la certificación señalada en el párrafo sexto del citado artículo, que contendrá una relación sucinta de circunstancias en que fue colocada la recién nacida en una situación de desamparo por quienes conforme a la Ley están obligados a su custodia, protección y cuidado y sobre quien no ha sido posible determinar su origen y se publicará por 2 dos veces consecutivas en

el Periódico Oficial del Estado y por 2 dos veces seguidas en uno de los diarios de mayor circulación de éste Partido Judicial. Por este medio, se hará saber a la población que al haber transcurrido los sesenta días que marca la ley sin que se haya obtenido información respecto del origen de la niña, quien fuera registrada y se le identifica con las iniciales M.J.B.R., es por lo que se determina que a partir de esta fecha la niña de iniciales M.J.B.R., se encuentra susceptible de ser adoptada. Se fijará, además, en la puerta de la Procuraduría Auxiliar una copia íntegra de la certificación.

Así lo resolvió y firma la ciudadana Licenciada **YESENIA BOJORJES ROBLES**, Procuradora Auxiliar en materia de Asistencia social del Sistema para el Desarrollo Integral de la Familia de Celaya, Guanajuato.- Conste.



EL AUTO QUE ANTECEDE SE NOTIFICA POR MEDIO DE LISTA QUE SE PUBLICA EN LOS ESTRADOS DE ESTA PROCURADURIA AUXILIAR EN MATERIA DE ASISTENCIA SOCIAL A LAS 08:30 HORAS DEL DÍA 27 DE OCTUBRE DEL AÑO DOS MIL VEINTE. Conste.

PRESIDENCIA MUNICIPAL - CORTAZAR, GTO.

El Ciudadano Ariel Enrique Corona Rodríguez, Presidente Municipal de Cortazar, Guanajuato; a los habitantes del mismo hago saber:

Que el Honorable Ayuntamiento Constitucional que presido, con fundamento en los artículos 115 de la Constitución Política de los Estados Unidos Mexicanos; 117 de la Constitución Política del Estado de Guanajuato; 76, fracción IV, 77, fracción VI, de la Ley Orgánica Municipal para el Estado de Guanajuato; 22, 23, 35 y 38 de la Ley para el Ejercicio y Control de los Recursos Públicos para el Estado y los Municipios de Guanajuato, en Sesión de Ayuntamiento de fecha **25 de enero de 2021**, contenida en el **acta número 81**, punto 3 del orden del día, se aprobó el siguiente:

ACUERDO

ARTÍCULO ÚNICO.- Se aprueba el **Cierre Presupuestal 2020** de esta **Administración Municipal**, así como los Organismos Públicos **DIF y JUMAPAC**; bajo los siguientes términos:

MUNICIPIO DE CORTAZAR, GUANAJUATO

CIERRE PRESUPUESTAL 2020

MUNICIPIO, DIF Y JUMAPAC

Rubro / Capítulo	DENOMINACION	PRESUPUESTO
I N G R E S O S		
ÓRGANO EJECUTIVO MUNICIPAL		
1	IMPUESTOS	\$ 18,626,823.56
4	DERECHOS	\$ 20,380,544.79
5	PRODUCTOS	\$ 5,721,363.02
6	APROVECHAMIENTOS	\$ 3,643,425.39
8	PARTICIPACIONES Y APORTACIONES	\$ 315,873,447.31
	INGRESOS DERIVADOS DE FINANCIAMIENTO (REMANENTES)	\$ 21,624,127.18
TOTAL DE INGRESOS ORGANO EJECUTIVO MUNICIPAL		\$ 385,869,731.25
SISTEMA PARA EL DESARROLLO INTEGRAL DE LA FAMILIA DE CORTAZAR		
7	INGRESOS POR VENTA DE BIENES, PRESTACION DE SERVICIOS Y OTRAS	\$ 1,030,877.45
8	PARTICIPACIONES Y APORTACIONES	\$ 141,773.25
	TRANSFERENCIAS, ASIGNACIONES, SUBSIDIOS Y OTRAS	\$ 12,047,286.61
	INGRESOS DERIVADOS DE FINANCIAMIENTOS	\$ 721,693.56
TOTAL DE INGRESOS DIF		\$ 13,941,630.87

JUNTA MUNICIPAL DE AGUA POTABLE Y ALCANTARILLADO DE CORTAZAR		
4	DERECHOS	\$ 60,113,325.67
5	PRODUCTOS	\$ 313,087.61
6	APROVECHAMIENTOS	\$ 610,947.44
8	INGRESOS POR VENTA DE BIENES Y SERVICIOS	\$ 186,506.46
	TRANSFERENCIAS, ASIGNACIONES, SUBSIDIOS Y OTRAS AYUDAS	\$ 2,036,458.00
	REMANENTES 2019	\$ 8,450,362.92
TOTAL DE INGRESOS JUMAPAC		\$ 71,710,688.10

TOTAL DE INGRESOS \$ 471,522,050.22

EGRESOS

ÓRGANO EJECUTIVO MUNICIPAL		
1000	SERVICIOS PERSONALES	\$ 132,063,606.59
2000	MATERIALES Y SUMINISTROS	\$ 39,010,441.15
3000	SERVICIOS GENERALES	\$ 49,977,211.88
4000	TRANSF, ASIGN, SUBSIDIOS Y OTR	\$ 36,443,846.86
5000	BIENES MUEBLES, INMUEBLES, INTAN	\$ 6,913,972.64
6000	INVERSION PÚBLICA	\$ 105,248,300.63
7000	INVERSIONES FINANCIERAS Y OTRAS PRO	\$ 9,013,328.00
8000	PARTICIPACIONES Y APORTACIONES	\$ 7,199,023.50
TOTAL DE EGRESOS ÓRGANO EJECUTIVO MUNICIPAL		\$ 385,869,731.25

SISTEMA PARA EL DESARROLLO INTEGRAL DE LA FAMILIA DE CORTAZAR		
E0001	ADMINISTRACION	\$ 9,327,881.09
E0002	REHABILITACION	\$ 539,152.40
E0003	TRABAJO SOCIAL	\$ 321,459.75
E0004	INTEGRATE A LA VIDA	\$ 218,907.94
E0006	ADULTOS MAYORES	\$ 648,453.40
E0011	ALIMENTARIA	\$ 416,913.69
E0013	AREA PSICOLOGICA	\$ 330,082.35
E0014	PRESCOLAR	\$ 536,025.79
E0015	PROCURADURIA	\$ 1,008,871.28
E0017	POR UNA NIÑEZ DE GRANDEZA	\$ 113,464.06
E0018	GUANAJUATO VIVE EN ENTORNOS SALUDABLES	\$ 35,897.84
E0019	VALOR FAMILIAR	\$ 113,464.06
E0020	LAS NIÑAS Y LOS NIÑOS OPINAN	\$ 17,285.88
E0021	RED MOVIL	\$ 313,771.34

TOTAL DE EGRESOS DIF **\$ 13,941,630.87**

JUNTA MUNICIPAL DE AGUA POTABLE Y ALCANTARILLADO
DE CORTAZAR

OPERACION	\$ 25,282,006.44
DIRECCION	\$ 3,703,017.48
RECURSOS HUMANOS	\$ 2,888,212.54
CONTABILIDAD	\$ 2,572,760.02
COMERCIALIZACION	\$ 3,382,753.39
INFORMATICA	\$ 1,462,098.14
SANEAMIENTO	\$ 6,276,953.35
COMUNICACION SOCIAL	\$ 1,124,958.61
INGENIERIA Y PLANEACION	\$ 25,017,928.13

TOTAL DE EGRESOS JUMAPAC **\$ 71,710,688.10**

TOTAL DE EGRESOS **\$ 471,522,050.22**

Por lo tanto y con fundamento en lo dispuesto en el artículo 77 fracción VI de la Ley Orgánica Municipal para el Estado de Guanajuato, mando se imprima, publique, circule y se le dé el debido cumplimiento.

Dado en el Salón de Cabildos de Cortazar, Guanajuato, a los 25 veinticinco días del mes de **enero** de 2021 dos mil veintiuno.




PRESIDENTE MUNICIPAL


ENRIQUE CORONA RODRÍGUEZ

SECRETARIO DEL H. AYUNTAMIENTO


ING. ALEJANDRO PEREA CASTRO



PRESIDENCIA MUNICIPAL - LEÓN, GTO.

I.- La que suscribe Arquitecta Teresita del Carmen Gallardo Arroyo, Directora General de Desarrollo Urbano, en uso de las atribuciones delegadas por el Honorable Ayuntamiento, de conformidad a lo preceptuado por los artículos 76, fracción I, inciso n de la *Ley Orgánica Municipal para el Estado de Guanajuato*, 135, fracciones I, II inciso a), IV y XVII, 136, fracción II y 138, fracciones I, II y XVIII del *Reglamento Interior de la Administración Pública Municipal de León, Guanajuato*, 430 del *Código Territorial para el Estado y los Municipios de Guanajuato*, 13, fracción XXII, 208, fracción V y 210 del *Código Reglamentario de Desarrollo Urbano para el Municipio de León, Guanajuato* tiene a bien autorizar el **Permiso de Venta** del Desarrollo en Condominio Mixto de usos Compatibles denominado **Foro 4 León**, de conformidad con lo siguiente:

Fiduciario:	Banca Mifel, S.A. de C.V.
Fideicomitente y Fideicomisario B:	Agave Developers, S.A.P.I. de C.V.
Representante Legal:	Arquitecto Jorge Isoard Cercós
Desarrollo en condominio mixto de usos compatibles:	Foro 4 León

Antecedentes

	Número de oficio	Fecha de autorización
Aprobación de traza en fase de dictaminación	DU/DFyEU/23-19743/2017	26 de junio de 2017
Aprobación de traza	DGDU/DFyEU/23-19944/2017	16 de agosto de 2017
Permiso de urbanización de pavimentos	CRDU/PU/042/2017	22 de agosto de 2017
Modificación de traza derivada de la adecuación a la lotificación	DGDU/DFyEU/100150/11519968/1650/018/2018	20 de marzo de 2018
Modificación de traza derivada de la adecuación a la lotificación	DGDU/DFyEU/100150/1650/177/2019	20 de febrero de 2019
Modificación de traza	DGDU/DFyEU/100150/1850/344/2019	08 de octubre de 2019
Modificación de traza	DGDU/DFyEU/100150/1850/417/2020	04 de febrero de 2020
Permiso de urbanización de pavimentos e infraestructura pública	DGDU/DFyEU/100150/1850/459/2020	30 de abril de 2020
Modificación de traza derivada de la adecuación a la lotificación	DGDU/DFyEU/100150/1650/347/2020	16 de julio de 2020
Permiso de urbanización de alumbrado público y red de energía eléctrica	DGDU/DFyEU/100150/1250/535/2020	24 de agosto de 2020

II.- Con la finalidad de dar cumplimiento a lo establecido por los artículos 430, fracción II, del *Código territorial para el Estado y los Municipios de Guanajuato* y 252 del *Código Reglamentario de Desarrollo Urbano para el Municipio de León, Guanajuato*, se integra al presente **Permiso de Venta** lo siguiente:

Número de escritura	56,262	de fecha	28 de octubre de 2020
Notario público	Jorge Humberto Carpio Mendoza		Número
Suma de la área verde de donación:	374.03	M ²	Folio real
			R20*582212 R20*582213

III.- En virtud de lo establecido por el artículo 430, fracciones I y IV y 446 fracción V del *Código Territorial para el Estado de Guanajuato y sus Municipios*, personal adscrito a la Dirección General de Obra Pública, efectuó la supervisión correspondiente a las obras de urbanización conforme al artículo 16 fracción VIII del *Código Reglamentario de Desarrollo Urbano para el Municipio de León, Guanajuato*, determinando los siguientes datos:

Monto a afianzar	\$ 8,638,967.83		
Número de fianza	1238-07534-3	Fecha en que se expide	07 de septiembre de 2020
Afianzadora	Aseguradora ASERTA, S.A. de C.V., Grupo Financiero ASERTA		
Línea de validación:	A1DJR6YS20	Fecha de vencimiento:	07 de septiembre de 2021

La presente forma parte integral del Permiso de Venta del desarrollo en condominio mixto de usos compatibles denominado **Foro 4 León** en esta ciudad de León, Guanajuato

Certificado de Gravámenes

Folio real

R20*79700

Fecha en que se expide

11 de diciembre de 2020

IV.- Por lo expuesto y fundado, esta Dirección otorga el **Permiso de Venta**, del desarrollo en condominio mixto de usos compatibles denominado **Foro 4 León**, el cual se detalla de la siguiente manera:

SUPERFICIES QUE COMPONEN EL DESARROLLO

Superficie total según escritura:	10,481.29	M ²	Número total de edificios en el desarrollo:	03
Superficie total según Constancia de Factibilidad:	10,493.98	M ²	Número total de unidades:	*93
Superficie total a desarrollar:	10,493.98	M ²	Número de unidades para uso de servicio (oficinas):	38
Superficie de área de donación (área verde):	374.03	M ²	Número de unidades para uso de servicio (hotel):	01
Superficie de área de servicio (motivo de acceso):	10.13	M ²	Número de unidades para uso de servicio (restaurantes):	12
Superficie de vialidad pública:	9.01	M ²	Número de unidades para uso de servicio (salón de eventos):	01
Superficie del desarrollo en condominio:	10,100.81	M ²	Número de unidades para uso comercial (locales):	41
Superficie de desplante (edificio de usos mixtos):	3,227.34	M ²	Número de áreas para cuartos de utilería (espacios no habitables)	139
Superficie de ventilación subterránea:	738.96	M ²		
Superficie de desplante de uso comercial:	1,135.80	M ²		
Superficie de área de estacionamiento:	54.00	M ²		
Superficie de área de uso común (montacargas):	29.10	M ²		
Superficie de área verde común:	1,050.09	M ²		
Superficie de área de uso común:	762.45	M ²		
Superficie de áreas de uso común (contenedor de basura):	40.14	M ²		
Superficie de área de servicio:	29.23	M ²		
Superficie de circulación peatonal interna:	1,885.39	M ²		
superficie de vialidad interna:	1,148.31	M ²		

A continuación se enlistan los lotes que integran el Permiso de Venta:

38 unidades de uso de servicio para oficinas, que componen a la torre.
1 unidad de uso de servicio para hotel, que compone a la torre.
12 unidades de uso de servicio para restaurante, que componen a la torre.
1 unidad de uso de servicio para salón de eventos, que compone a la torre.
41 unidades de uso comercial para locales, que componen a la torre.
139 áreas de cuartos de utilería para espacios no habitables, que componen a la torre.

La presente forma parte integral del Permiso de Venta del desarrollo en condominio mixto de usos compatibles denominado **Foro 4 León** en esta ciudad de León, Guanajuato

CONDICIONANTES

Primero.- Las unidades antes descritas, se destinarán única y exclusivamente para el uso que fueron autorizados. Asimismo, en todos los instrumentos notariales de transmisión de dominio de la propiedad de las unidades, se deberá incluir una cláusula que prohíba la subdivisión de los mismos en otras de dimensiones menores.

Segundo.- El desarrollador queda sujeto a cumplir con las obligaciones consignadas en la licencia de urbanización emitida por esta Dirección, así como a realizar y concluir las obras de urbanización faltantes, con las especificaciones señaladas por los órganos operadores y con apego al calendario y avances planteados en su programa de ejecución de obra, así como llevar a cabo las reparaciones de vicios ocultos y/o desperfectos que presenten las obras de urbanización, lo anterior de conformidad con lo dispuesto por el artículo 433 del *Código Territorial para el Estado de Guanajuato y sus Municipios*.

Tercero.- Publíquese el presente otorgamiento por una sola vez, en el Periódico Oficial del Gobierno del Estado de Guanajuato y en el diario de mayor circulación del municipio de León, Guanajuato. Asimismo, inscribáse en el Registro Público de la Propiedad de este partido judicial previa protocolización ante notario público; los gastos que se generen con motivo del presente serán a costa del desarrollador; en cumplimiento a lo dispuesto por los artículos 432 del *Código Territorial para el Estado de Guanajuato y sus Municipios*; y el 258 del *Código Reglamentario de Desarrollo Urbano para el Municipio de León, Guanajuato*.

Cuarto.- El desarrollador deberá entregar a esta Dirección General de Desarrollo Urbano el recibo de pago correspondiente a la publicación en el Periódico Oficial del Gobierno del estado de Guanajuato, en un término no mayor a ocho días hábiles siguientes de realizado el pago, de lo contrario se dará aviso a la Dirección General de Impuestos Inmobiliarios y Catastro y al Registro Público de la Propiedad de que no ha concluido los trámites correspondientes al Permiso de Venta.

Atentamente

El trabajo todo lo vence

2020, Año de Leona Vicario, Benemérita Madre de la Patria

León, Guanajuato, 15 de diciembre de 2020

El presente documento consta de cinco páginas, un plano anexo y es firmado electrónicamente por:

Arquitecta Teresita del Carmen Gallardo Arroyo

Directora General de Desarrollo Urbano

Arquitecto Sergio Humberto Domínguez Torres

Director de Fraccionamientos y Estructura Urbana adscrita a la Dirección General de Desarrollo Urbano.

Arquitecto Christopher Omar Núñez Arriaga

Coordinador de la Dirección de Fraccionamientos y Estructura Urbana adscrita a la Dirección General de Desarrollo Urbano

Licenciado Guillermo de Jesús Fernández Orozco

Supervisor Jurídico de la Dirección de Fraccionamientos y Estructura Urbana adscrita a la Dirección General de Desarrollo Urbano

Arquitecto Carlos Flavio González Ortiz

Gerente de proyectos de la Dirección de Fraccionamientos y Estructura Urbana adscrita a la Dirección General de Desarrollo Urbano

C.c.p. Archivo. - El expediente del desarrollo **Foro 4 León**.

TCGA / SHDT / GJFO / CONA / CFGO

"El presente documento cumple con el elemento de validez de firma electrónica conforme a lo establecido en los artículos 137, fracción V del *Código de Procedimiento y Justicia Administrativa para el Estado y los Municipios de Guanajuato* y 1, 4 párrafos segundo, cuarto y quinto, 7 y 8 de la Ley sobre el uso de medios electrónicos y firma electrónica para el Estado de Guanajuato y sus Municipios."

La presente forma parte integral del Permiso de Venta del desarrollo en condominio mixto de usos compatibles denominado **Foro 4 León** en esta ciudad de León, Guanajuato

Página 3 de 5

Las páginas 4 de 5 y 5 de 5 corresponden a las firmas electrónicas adjuntas.

León
CASA DE LA CULTURA

Permito de Venta
Foto 4/16m

SECRETARÍA DE ECONOMÍA
SECRETARÍA DE SALUD PÚBLICA
SECRETARÍA DE TURISMO, CULTURA Y FOLKLORE
SECRETARÍA DE TRANSPORTES Y INFRAESTRUCTURA
SECRETARÍA DE DESARROLLO URBANO Y TERRITORIO
SECRETARÍA DE DEFENSA NACIONAL
SECRETARÍA DE ENERGÍA
SECRETARÍA DE FOMENTO ECONÓMICO
SECRETARÍA DE GUBERNACIÓN Y POLÍTICA EXTERNA
SECRETARÍA DE INTERIORES
SECRETARÍA DE LA FORTALEZA DE LA DEFENSA NACIONAL
SECRETARÍA DE LA FORTALEZA DE LA SEGURIDAD NACIONAL
SECRETARÍA DE LA FORTALEZA DE LA SEGURIDAD PÚBLICA
SECRETARÍA DE LA FORTALEZA DE LA SEGURIDAD SOCIAL
SECRETARÍA DE LA FORTALEZA DE LA SEGURIDAD VIAL
SECRETARÍA DE LA FORTALEZA DE LA SEGURIDAD VIAL Y TRANSPORTE
SECRETARÍA DE LA FORTALEZA DE LA SEGURIDAD VIAL Y TRANSPORTE Y SEGURIDAD VIAL

SECRETARÍA DE ECONOMÍA
SECRETARÍA DE SALUD PÚBLICA
SECRETARÍA DE TURISMO, CULTURA Y FOLKLORE
SECRETARÍA DE TRANSPORTES Y INFRAESTRUCTURA
SECRETARÍA DE DESARROLLO URBANO Y TERRITORIO
SECRETARÍA DE DEFENSA NACIONAL
SECRETARÍA DE ENERGÍA
SECRETARÍA DE FOMENTO ECONÓMICO
SECRETARÍA DE GUBERNACIÓN Y POLÍTICA EXTERNA
SECRETARÍA DE INTERIORES
SECRETARÍA DE LA FORTALEZA DE LA DEFENSA NACIONAL
SECRETARÍA DE LA FORTALEZA DE LA SEGURIDAD NACIONAL
SECRETARÍA DE LA FORTALEZA DE LA SEGURIDAD PÚBLICA
SECRETARÍA DE LA FORTALEZA DE LA SEGURIDAD SOCIAL
SECRETARÍA DE LA FORTALEZA DE LA SEGURIDAD VIAL
SECRETARÍA DE LA FORTALEZA DE LA SEGURIDAD VIAL Y TRANSPORTE
SECRETARÍA DE LA FORTALEZA DE LA SEGURIDAD VIAL Y TRANSPORTE Y SEGURIDAD VIAL

RELACION DE UNIDADES

UNIDAD	DESCRIPCIÓN	ÁREA (M ²)	VOLUMEN (M ³)
1	Edificio de oficinas	10,000	10,000
2	Edificio de oficinas	10,000	10,000
3	Edificio de oficinas	10,000	10,000
4	Edificio de oficinas	10,000	10,000
5	Edificio de oficinas	10,000	10,000
6	Edificio de oficinas	10,000	10,000
7	Edificio de oficinas	10,000	10,000
8	Edificio de oficinas	10,000	10,000
9	Edificio de oficinas	10,000	10,000
10	Edificio de oficinas	10,000	10,000
11	Edificio de oficinas	10,000	10,000
12	Edificio de oficinas	10,000	10,000
13	Edificio de oficinas	10,000	10,000
14	Edificio de oficinas	10,000	10,000
15	Edificio de oficinas	10,000	10,000
16	Edificio de oficinas	10,000	10,000
17	Edificio de oficinas	10,000	10,000
18	Edificio de oficinas	10,000	10,000
19	Edificio de oficinas	10,000	10,000
20	Edificio de oficinas	10,000	10,000
21	Edificio de oficinas	10,000	10,000
22	Edificio de oficinas	10,000	10,000
23	Edificio de oficinas	10,000	10,000
24	Edificio de oficinas	10,000	10,000
25	Edificio de oficinas	10,000	10,000
26	Edificio de oficinas	10,000	10,000
27	Edificio de oficinas	10,000	10,000
28	Edificio de oficinas	10,000	10,000
29	Edificio de oficinas	10,000	10,000
30	Edificio de oficinas	10,000	10,000
31	Edificio de oficinas	10,000	10,000
32	Edificio de oficinas	10,000	10,000
33	Edificio de oficinas	10,000	10,000
34	Edificio de oficinas	10,000	10,000
35	Edificio de oficinas	10,000	10,000
36	Edificio de oficinas	10,000	10,000
37	Edificio de oficinas	10,000	10,000
38	Edificio de oficinas	10,000	10,000
39	Edificio de oficinas	10,000	10,000
40	Edificio de oficinas	10,000	10,000
41	Edificio de oficinas	10,000	10,000
42	Edificio de oficinas	10,000	10,000
43	Edificio de oficinas	10,000	10,000
44	Edificio de oficinas	10,000	10,000
45	Edificio de oficinas	10,000	10,000
46	Edificio de oficinas	10,000	10,000
47	Edificio de oficinas	10,000	10,000
48	Edificio de oficinas	10,000	10,000
49	Edificio de oficinas	10,000	10,000
50	Edificio de oficinas	10,000	10,000

PLAN GEOMÉTRICO DE TRAZA
PROYECTO: PARQUE DEL CERRO GORDO
PROYECTANTE: GRUPO FINANCIERO IBEROAMERICANO S.A.
PROYECTO: PARQUE DEL CERRO GORDO
PROYECTANTE: GRUPO FINANCIERO IBEROAMERICANO S.A.

FORO 4
VALO

AUTORIDAD CERTIFICADORA DEL ESTADO DE GUANAJUATO SECRETARIA DE FINANZAS, INVERSION Y ADMINISTRACION

100150-1750-PV-FORO 4 LEON-20201215.pdf

15FA412CFE3916B3C9E898D76A29F9F87DF78AEABBF286A8CA3ADB792EF40B

<p>Usuario: Nombre: TERESITA DEL CARMEN GALLARDO ARROYO Número de serie: 6884 Validez: Activo Rol: Firmante</p>	<p>Firma: Fecha: 21/12/2020 11:30:43(UTC:20201221173043Z) Status: Certificado Vigente Algoritmo: SHA256WithRSA</p>
<p>OCSP: Fecha: 21/12/2020 11:30:45(UTC:20201221173045Z) URL: http://ocsp.reachcore.com/OCSPACGTO Nombre del respondedor: Servicio OCSP de la AC del Estado de Guanajuato Secretaría de Finanzas Inversión y Administración Emisor del respondedor: AUTORIDAD CERTIFICADORA DEL ESTADO DE GUANAJUATO SECRETARIA DE FINANZAS INVERSION Y ADMINISTRACION Número de serie: 6884</p>	<p>TSP: Fecha: 21/12/2020 11:30:46(UTC20201221173046.5675Z) Nombre del respondedor: Advantage Security PSC Estampado de Tiempo 1 Emisor del respondedor: Autoridad Certificadora Raiz Segunda de Secretaria de Economia Secuencia: 637441470465675837 Datos estampillados: TDNXbDQ2U2NmaGJ4WVZMaXNKZmpaTktNUmNZPQ==</p>

<p>Usuario: Nombre: SERGIO HUMBERTO DOMINGUEZ TORRES Número de serie: 6856 Validez: Activo Rol: Firmante</p>	<p>Firma: Fecha: 18/12/2020 15:54:10(UTC:20201218215410Z) Status: Certificado Vigente Algoritmo: SHA256WithRSA</p>
<p>OCSP: Fecha: 18/12/2020 15:54:16(UTC:20201218215416Z) URL: http://ocsp.reachcore.com/OCSPACGTO Nombre del respondedor: Servicio OCSP de la AC del Estado de Guanajuato Secretaría de Finanzas Inversión y Administración Emisor del respondedor: AUTORIDAD CERTIFICADORA DEL ESTADO DE GUANAJUATO SECRETARIA DE FINANZAS INVERSION Y ADMINISTRACION Número de serie: 6856</p>	<p>TSP: Fecha: 18/12/2020 15:54:17(UTC20201218215417.3414Z) Nombre del respondedor: Advantage Security PSC Estampado de Tiempo 1 Emisor del respondedor: Autoridad Certificadora Raiz Segunda de Secretaria de Economia Secuencia: 637439036573414776 Datos estampillados: Y2NHS2pwSFHzTHFFeHVPcDZLSVNZQnMwSk9VPQ==</p>

<p>Usuario: Nombre: CARLOS FLAVIO GONZALEZ ORTIZ Número de serie: 6B4A Validez: Activo Rol: Firmante</p>	<p>Firma: Fecha: 18/12/2020 15:42:11(UTC:20201218214211Z) Status: Certificado Vigente Algoritmo: SHA256WithRSA</p>
<p>OCSP: Fecha: 18/12/2020 15:42:16(UTC:20201218214216Z) URL: http://ocsp.reachcore.com/OCSPACGTO Nombre del respondedor: Servicio OCSP de la AC del Estado de Guanajuato Secretaría de Finanzas Inversión y Administración Emisor del respondedor: AUTORIDAD CERTIFICADORA DEL ESTADO DE GUANAJUATO SECRETARIA DE FINANZAS INVERSION Y ADMINISTRACION Número de serie: 6B4A</p>	<p>TSP: Fecha: 18/12/2020 15:42:16(UTC20201218214216.6007Z) Nombre del respondedor: Advantage Security PSC Estampado de Tiempo 1 Emisor del respondedor: Autoridad Certificadora Raiz Segunda de Secretaria de Economia Secuencia: 637439029366007022 Datos estampillados: V3MrWXpyankzbjZGOVdRSHI3Y2xzTmRrRG04PQ==</p>

<p>Usuario: Nombre: GUILLERMO DE JESUS FERNANDEZ OROZCO Número de serie: 6C3C Validez: Activo Rol: Firmante</p>	<p>Firma: Fecha: 18/12/2020 16:40:24(UTC:20201218224024Z) Status: Certificado Vigente Algoritmo: SHA256WithRSA</p>
--	---

<p>OCSP: Fecha: 18/12/2020 16:40:30(UTC:20201218224030Z) URL: http://ocsp.reachcore.com/OCSPACGTO Nombre del respondedor: Servicio OCSP de la AC del Estado de Guanajuato Secretaría de Finanzas Inversión y Administración Emisor del respondedor: AUTORIDAD CERTIFICADORA DEL ESTADO DE GUANAJUATO SECRETARIA DE FINANZAS INVERSION Y ADMINISTRACION Número de serie: 6C3C</p>	<p>TSP: Fecha: 18/12/2020 16:40:30(UTC20201218224030.1467Z) Nombre del respondedor: Advantage Security PSC Estampado de Tiempo 1 Emisor del respondedor: Autoridad Certificadora Raiz Segunda de Secretaria de Economía Secuencia: 637439064301467547 Datos estampillados: Ny9ZSIUkeFl3akRibzh3ZlpUdWU4NnZEU0VNPQ==</p>
--	---

<p>Usuario: Nombre: CRISTOPHER OMAR NUÑEZ ARRIAGA Número de serie: 688A Validez: Activo Rol: Firmante</p>	<p>Firma: Fecha: 18/12/2020 15:46:40(UTC:20201218214640Z) Status: Certificado Vigente Algoritmo: SHA256WithRSA</p>
<p>OCSP: Fecha: 18/12/2020 15:46:46(UTC:20201218214646Z) URL: http://ocsp.reachcore.com/OCSPACGTO Nombre del respondedor: Servicio OCSP de la AC del Estado de Guanajuato Secretaría de Finanzas Inversión y Administración Emisor del respondedor: AUTORIDAD CERTIFICADORA DEL ESTADO DE GUANAJUATO SECRETARIA DE FINANZAS INVERSION Y ADMINISTRACION Número de serie: 688A</p>	<p>TSP: Fecha: 18/12/2020 15:46:46(UTC20201218214646.1224Z) Nombre del respondedor: Advantage Security PSC Estampado de Tiempo 1 Emisor del respondedor: Autoridad Certificadora Raiz Segunda de Secretaria de Economía Secuencia: 637439032061224834 Datos estampillados: Y1BvOGcyb3B1S3R3Ti91dCtIOHI4MFRQcGpRPQ==</p>



PRESIDENCIA MUNICIPAL - ROMITA, GTO.

EL CIUDADANO DR. OSWALDO PONCE GRANADOS, PRESIDENTE MUNICIPAL DE ROMITA, GUANAJUATO, A LOS HABITANTES HAGO SABER:

QUE EL HONORABLE AYUNTAMIENTO CONSTITUCIONAL DE ROMITA, GTO., EN EJERCICIO DE LAS ATRIBUCIONES QUE LE CONFIEREN EL ARTÍCULO 115 DE LA CONSTITUCIÓN POLÍTICA DE LOS ESTADOS UNIDOS MEXICANOS; ARTÍCULO 117 DE LA CONSTITUCIÓN POLÍTICA PARA EL ESTADO DE GUANAJUATO; ARTÍCULOS 76 FRACCIÓN II INCISOS D), 199, 206, 207 Y 220 DE LA LEY ORGÁNICA MUNICIPAL PARA EL ESTADO DE GUANAJUATO; APROBÓ EN ACTA NO. 55 (CINCUENTA Y CINCO) DE SESIÓN ORDINARIA DE AYUNTAMIENTO, LLEVADA A CABO EN FECHA 10 DE SEPTIEMBRE DEL 2020, EL SIGUIENTE:

ACUERDO

PRIMERO: SE DESAFECTA EL SIGUIENTE BIEN INMUEBLE DE DOMINIO PÚBLICO DE PROPIEDAD MUNICIPAL. -----

PREDIO RUSTICO "LOS HERNÁNDEZ", UBICADO EN CAMINO VECINAL S/N, DE ESTE MUNICIPIO DE ROMITA, GTO., CON UNA SUPERFICIE TOTAL DE 20,880.48 M2, CON LAS SIGUIENTES MEDIDAS Y COLINDANCIAS: -----

AL NORTE: PARTIENDO DEL PONIENTE A ORIENTE, 66.25 MTS. (SESENTA Y SEIS METROS VEINTICINCO CENTÍMETROS), QUIEBRA AL NORTE, 9.91 MTS. (NUEVE METROS NOVENTA Y UN CENTÍMETROS) Y CIERRA AL ORIENTE, EN 71.00 MTS. (SETENTA Y UN METROS CERO CENTÍMETROS), COLINDANDO CON EL DOCTOR LUIS ERNESTO RAMÍREZ RODRÍGUEZ Y MARÍA REFUGIO GONZÁLEZ BANDA. -----

AL SUR: PARTIENDO DEL PONIENTE A ORIENTE, 121.57 MTS. (CIENTO VEINTIÚN METROS CINCUENTA Y SIETE CENTÍMETROS), QUIEBRA AL NORTE, EN 21.36 MTS. (VEINTIÚN METROS TREINTA Y SEIS CENTÍMETROS), CON RESTO DE LA PROPIEDAD. -----

AL ORIENTE: 143.85 MTS. (CIENTO CUARENTA Y TRES METROS OCHENTA Y CINCO CENTÍMETROS), CON RESTO DE LA PROPIEDAD. -----

AL PONIENTE: 146.76 MTS. (CIENTO CUARENTA Y SEIS METROS SETENTA Y SEIS CENTÍMETROS), CON RESTO DE LA PROPIEDAD. -----

TOTAL DE SUPERFICIE: 20,880.48 M2 (VEINTE MIL OCHOCIENTOS OCHENTA METROS CUADRADOS CUARENTA Y OCHO CENTÍMETROS). -----

SEGUNDO: SE OTORGA EL BIEN INMUEBLE PROPIEDAD MUNICIPAL EN DONACIÓN A FAVOR DEL SISTEMA DE AGUA POTABLE Y ALCANTARILLADO DE

ROMITA, GTO., CON EL OBJETO DE DESTINARLO PARA LA CONSTRUCCIÓN Y SERVICIO DE LA PLANTA DE TRATAMIENTO DE AGUAS RESIDUALES. -----

TERCERO: CLÁUSULA DE REVERSIÓN; SE REVERTIRÁ A FAVOR DEL MUNICIPIO, EN EL ESTADO EN QUE SE ENCUENTRE, EN EL SUPUESTO DE QUE EL INMUEBLE OBJETO DE DONACIÓN SE UTILICE PARA UN FIN DISTINTO AL AUTORIZADO; LA PERSONA JURÍDICA COLECTIVA SE DISUELVA O LIQUIDE; O NO SE INICIE LA OBRA Y LOS TRABAJOS EN EL TÉRMINO DE DOS AÑOS. -----

CUARTO: SE INSTRUYE AL TITULAR DE LA DIRECCIÓN DE JURÍDICO MUNICIPAL PARA QUE LLEVE A CABO TODOS LOS TRÁMITES NECESARIOS PARA LA CELEBRACIÓN DEL CONTRATO RESPECTIVO DE DONACIÓN QUE EN DERECHO PROCEDA, ASÍ COMO LA ESCRITURACIÓN ANTE NOTARIO PÚBLICO, Y LA INSCRIPCIÓN EN EL REGISTRO PÚBLICO DE LA PROPIEDAD Y EL COMERCIO, CORRIENDO LOS GASTOS Y HONORARIOS A CARGO DE LA PARTE DONATARIA. -----

QUINTO: SE INSTRUYE AL TITULAR DE LA TESORERÍA MUNICIPAL PARA QUE EN TIEMPO Y FORMA REALICE LOS MOVIMIENTOS A QUE HAYA LUGAR EN EL PADRÓN DE BIENES INMUEBLES PROPIEDAD DEL MUNICIPIO, ASÍ COMO LA CANCELACIÓN EN EL REGISTRO PÚBLICO DE LA PROPIEDAD. -----



SEXTO: SE INSTRUYE AL TITULAR DE LA SECRETARÍA DE AYUNTAMIENTO PARA QUE REALICE LOS TRÁMITES CORRESPONDIENTES A EFECTO DE QUE SE PUBLIQUE EL PRESENTE ACUERDO EN EL PERIÓDICO OFICIAL DEL GOBIERNO DEL ESTADO DE GUANAJUATO. -----

LO ANTERIOR ES APROBADO POR **UNANIMIDAD** DE VOTOS DE LOS PRESENTES, VOTANDO A FAVOR EL DOCTOR OSWALDO PONCE GRANADOS, PRESIDENTE MUNICIPAL, LA C. ALMA TOMASA GUADIAN VARGAS, SÍNDICO MUNICIPAL Y LOS REGIDORES PROF. LUIS ALEJANDRO ELÍAS TORRES, PROF. YANET DEL CARMEN JARAMILLO LOZOYA, PROF. JUAN HILARIO LOZANO ARIAS, C. MARIELA DRENICE RAMÍREZ LOZANO, ENF. SANJUANA ISABEL VELÁZQUEZ MONTESINOS, PROF. EDUARDO RANGEL CARRERA, C. MARTHA LETICIA MANCILLAS MORENO Y LA PROF. MARÍA BLANCA RODRÍGUEZ ARIAS; CUMPLIENDO ASÍ CON LA MAYORÍA CALIFICADA DE VOTOS REQUERIDA PARA SU APROBACIÓN Y PUBLICACIÓN DE CONFORMIDAD CON LOS ARTÍCULOS 206, 207 Y 208 DE LA LEY ORGÁNICA MUNICIPAL PARA EL ESTADO DE GUANAJUATO; POR LO TANTO ORDÉNESE SU PUBLICACIÓN EN EL PERIÓDICO OFICIAL DEL GOBIERNO DEL ESTADO DE GUANAJUATO, PARA SU VALIDEZ LEGAL. SE AGREGUE A LA PRESENTE COMO ANEXO NÚMERO 1 (UNO), TODA LA INFORMACIÓN REFERENTE A ESTE PUNTO. -----

POR LO TANTO, CON FUNDAMENTO EN LOS ARTÍCULOS 77, FRACCIÓN IV Y 240 DE LA LEY ORGÁNICA MUNICIPAL PARA EL ESTADO DE GUANAJUATO,

MANDO SE IMPRIMA, PUBLIQUE, CIRCULE Y SE LE DÉ EL DEBIDO CUMPLIMIENTO.

DADO EN EL SALÓN DE CABILDOS DE ESTA PRESIDENCIA MUNICIPAL DE ROMITA, GUANAJUATO, A LOS 10 DÍAS DEL MES DE SEPTIEMBRE DEL AÑO 2020.



Dr. Oswaldo Ponce Granados
Presidente Municipal.

ROMITA
AYUNTAMIENTO
2018-2021
¡Unidos por un Mejor Romita!



Lic. Jorge Antonio Sánchez Zermeno
Secretario del H. Ayuntamiento

ROMITA
AYUNTAMIENTO
2018-2021
¡Unidos por un Mejor Romita!

PRESIDENCIA MUNICIPAL - SAN DIEGO DE LA UNIÓN, GTO.

EL CIUDADANO DIEGO ALBERTO LEYVA MERINO, PRESIDENTE DEL HONORABLE AYUNTAMIENTO DEL MUNICIPIO DE SAN DIEGO DE LA UNIÓN, GUANAJUATO; A LOS HABITANTES DE ESTE HAGO SABER.

QUE EL HONORABLE AYUNTAMIENTO CONSTITUCIONAL 2018-2021 DEL MUNICIPIO DE SAN DIEGO DE LA UNIÓN, GUANAJUATO, EN EJERCICIO DE LAS FACULTADES QUE ME CONFIEREN LOS ARTÍCULOS 115 FRACCIÓNES I Y II DE LA CONSTITUCIÓN POLÍTICA DE LOS ESTADOS UNIDOS MEXICANOS, 106 Y 117 FRACCIÓNES I DE LA CONSTITUCIÓN POLÍTICA PARA EL ESTADO DE GUANAJUATO; 2, 236 Y 239 DE LA LEY ORGÁNICA MUNICIPAL PARA EL ESTADO DE GUANAJUATO; EN SESIÓN ORDINARIA CELEBRADA EL DÍA 29 DE DICIEMBRE DEL AÑO 2020, SE APROBÓ EL SIGUIENTE:

ACUERDO.

DISPOSICIONES ADMINISTRATIVAS 2021 PARA EL OTORGAMIENTO DE LOS ADELANTOS DE SUELDO A LOS TRABAJADORES DE LA PRESIDENCIA MUNICIPAL DE SAN DIEGO DE LA UNIÓN, GUANAJUATO.

CAPITULO PRIMERO DISPOSICIONES GENERALES

Artículo.1.- Las presentes disposiciones administrativas son de interés y observancia general para todos los trabajadores de la administración pública centralizada del Municipio de San Diego de la Unión, Guanajuato.

Artículo.2.- El objeto de las disposiciones es regular el otorgamiento de anticipos de sueldo a los trabajadores de la administración pública centralizada que se encuentren catalogados como de base, confianza y aquellos que hayan sido de elección popular.

Artículo.3.- Quedan excluidos en las presentes disposiciones, los trabajadores temporales, interinos, así como aquellos que presten un servicio profesional de manera independiente a la administración pública, de igual manera aquellos que se encuentren inactivos de sus labores por cualquier causa, con la excepción de los que se encuentren con incapacidad de manera oficial.

Artículo.4.- Los trabajadores mencionados en el artículo segundo de las presentes disposiciones, podrán acceder al beneficio del anticipo siempre y cuando hayan laborado en la administración pública por más de seis meses consecutivos al día de la solicitud y no hayan tenido una sanción administrativa que conste en su expediente laboral dentro del ejercicio fiscal.

Artículo.5.- El monto total del anticipo, debe ser equivalente al importe de tres meses de su salario bruto, en el caso de que el trabajador requiera un monto superior a lo equivalente se autorizará con el visto bueno del Presidente Municipal y el Tesorero, para la autorización mayor al equivalente de los tres meses, el Tesorero deberá especificar por escrito anexo a la solicitud que no existe inconveniente y que se cuentan con las posibilidades presupuestarias, ejerciendo siempre un criterio objetivo responsable, cuidando y cumpliendo con los criterios de racionalidad y austeridad de los recursos públicos.

Artículo.6.- El monto total del anticipo, será pagadero en el mismo ejercicio fiscal en que se otorgue, y solo se otorgará un adelanto de sueldo por trabajador en el ejercicio fiscal, en el caso de que el ejercicio fiscal sea año de término de administración solo se aplicarán los descuentos hasta la segunda quincena del mes de septiembre de dicho año.

CAPITULO SEGUNDO DEL OTORGAMIENTO DE ANTICIPO DE SUELDO A TRABAJADOR.

Artículo.7.- La autorización y administración del anticipo de sueldo, será por el Presidente Municipal, Tesorero y el Oficial Mayor; de manera conjunta el Tesorero Municipal y el Oficial Mayor, cada uno en el ámbito de sus competencias revisarán y analizarán la solicitud de anticipo del trabajador quien deberá cumplir con los siguientes requisitos:

DE LA SOLICITUD

- a) El trabajador realizará una solicitud por escrito en formato libre, dirigida al Oficial Mayor, en la cual deberá contener: fecha, nombre completo del trabajador, puesto que actualmente labora y dirección a la que está adscrito, salario neto, cantidad solicitada, firma del aval,
- b) La solicitud se deberá entregar al área de Oficialía Mayor, con los requisitos antes mencionados, anexando copia simple del recibo de nómina del último mes de quien funja como aval, el trabajador recabará el visto bueno del Tesorero y del Presidente Municipal.
- c) El aval deberá ser un trabajador de base o de confianza, que el salario sea superior o igual al del solicitante. Solo podrá ser aval de una persona

DEL TESORERO.

- a) El tesorero, al momento de recibir la solicitud del trabajador revisará si el trabajador no tiene adeudo alguno con la tesorería municipal, así como analizar la cantidad solicitada por el trabajador y supervisar si se cuenta con las posibilidades presupuestales para su otorgamiento.
- b) Dará con su visto bueno la pauta para que Oficialía Mayor haga las acciones necesarias para proceder al adelanto de sueldo.

DE LA OFICIALÍA MAYOR

- a) El Oficial Mayor recibirá la solicitud debidamente requisitada para proceder al adelanto de sueldo o en su caso a su negación dentro de un lapso de cinco días hábiles contados a partir del día siguiente de la fecha de su presentación.
- b) Contra la entrega del anticipo solicitado, el trabajador autoriza y está consciente que en el caso de que se dé por terminada su relación de trabajo y exista una cantidad pendiente de pago, se haga el descuento respectivo en su finiquito y/o liquidación.

Artículo.8.- Existirá negación del anticipo de sueldo, cuando el Tesorero manifieste que no existe suficiencia presupuestal o que el trabajador tiene adeudos previos y no saldados con el municipio, por último, que el trabajador cuente con sanciones administrativas en el ejercicio fiscal correspondiente a la solicitud.

CAPITULO TERCERO DE LA FORMA DE PAGO

Artículo.9.- La forma de pago del anticipo de sueldo por el trabajador, será a través de descuentos quincenales los cuales serán computados hasta la última quincena de noviembre del año corriente del anticipo, en el caso de que el ejercicio fiscal corresponda al año en que concluye la administración pública, los descuentos serán hasta la segunda quincena del mes de septiembre.

Artículo.10.- Los adelantos otorgados no causarán ninguna tasa de interés.

Artículo.11.- Los casos no previstos o establecidos en las presentes disposiciones serán determinados y analizados por el Presidente Municipal conjuntamente con el Oficial Mayor y el Tesorero para cada caso particular, los cuales darán su visto bueno y aprobación para que se proceda o se niegue el caso en estudio.

TRANSITORIOS.

PRIMERO.- EL PRESENTE ACUERDO ENTRARÁ EN VIGOR AL DÍA SIGUIENTE AL DE SU PUBLICACIÓN EN EL PERIÓDICO OFICIAL DEL GOBIERNO DEL ESTADO DE GUANAJUATO.



SEGUNDO.- A PARTIR DE LA ENTRADA EN VIGOR DE LAS PRESENTES DISPOSICIONES QUEDAN SIN EFECTO ALGUNO LAS DISPOSICIONES MUNICIPALES ESTABLECIDAS CON ANTERIORIDAD O SE OPONGAN EN TODO O EN PARTE A LAS PLASMADAS Y PRESENTADAS EN EL PRESENTE.

POR LO TANTO, CON FUNDAMENTO EN EL ARTÍCULO 77 FRACCIÓN VI, DE LA LEY ORGÁNICA MUNICIPAL PARA EL ESTADO DE GUANAJUATO, MANDO SE IMPRIMA, PUBLIQUE, CIRCULE Y SE LE DÉ EL DEBIDO CUMPLIMIENTO.

DADO EN LA RESIDENCIA MUNICIPAL DE SAN DIEGO DE LA UNIÓN, ESTADO DE GUANAJUATO, A LOS 29 DÍAS DEL MES DE DICIEMBRE DEL AÑO 2020.



C. DIEGO ALBERTO LEYVA MERINO
PRESIDENTE MUNICIPAL



C. JUAN ESTEBAN DÍAZ RODRÍGUEZ
SECRETARIO DEL H. AYUNTAMIENTO

PRESIDENCIA MUNICIPAL - SAN FRANCISCO DEL RINCÓN, GTO.

EL CIUDADANO C.P. JAVIER CASILLAS SALDAÑA, PRESIDENTE DEL HONORABLE AYUNTAMIENTO CONSTITUCIONAL DEL MUNICIPIO DE SAN FRANCISCO DEL RINCÓN, ESTADO DE GUANAJUATO, A LOS HABITANTES DEL MISMO HAGO SABER:

QUE EL HONORABLE AYUNTAMIENTO CONSTITUCIONAL QUE PRESIDÓ EN EJERCICIO DE SUS FUNCIONES, Y CON FUNDAMENTO EN EL ARTÍCULO 115 DE LA CONSTITUCIÓN POLÍTICA DE LOS ESTADOS UNIDOS MEXICANOS; 106 Y 117 FRACCIÓN I Y 121 DE LA CONSTITUCIÓN POLÍTICA PARA EL ESTADO DE GUANAJUATO; ARTÍCULOS 1, 2 Y 76 FRACCIÓN I INCISO B), 77 FRACCIONES V Y VI, Y 236 DE LA LEY ORGÁNICA MUNICIPAL PARA EL ESTADO DE GUANAJUATO, 1, 2, 248, 258 Y 259 DE LA LEY DE HACIENDA PARA LOS MUNICIPIOS DEL ESTADO DE GUANAJUATO Y ARTICULO 12 Y 13 DE LA LEY PARA EL EJERCICIO Y CONTROL DE LOS RECURSOS PÚBLICOS PARA EL ESTADO Y LOS MUNICIPIOS DE GUANAJUATO, EN SESIONES ORDINARIAS DEL H. AYUNTAMIENTO, ASENTADAS EN ACTAS NUMERO 1,214 Y 1,218, CELEBRADAS LOS DÍAS 16 DE DICIEMBRE DE 2020 Y 03 DE FEBRERO DE 2021, RESPECTIVAMENTE, APROBÓ, LAS SIGUIENTES:

**DISPOSICIONES ADMINISTRATIVAS DE RECAUDACIÓN
DEL MUNICIPIO DE SAN FRANCISCO DEL RINCÓN, GUANAJUATO
PARA EL EJERCICIO FISCAL DEL AÑO 2021**

**CAPÍTULO PRIMERO
DISPOSICIONES GENERALES**

ARTÍCULO 1.- Las presentes Disposiciones Administrativas de Recaudación, son de orden e interés público y de observancia general en el territorio del Municipio de San Francisco del Rincón, Guanajuato.

ARTÍCULO 2.- El objeto de las presentes Disposiciones Administrativas, es establecer las tarifas y cuotas para la recaudación de los Ingresos Municipales, cuya fijación es competencia del H. Ayuntamiento; así como, determinar las multas aplicables por el incumplimiento de los diversos Reglamentos y Disposiciones Legales vigentes en el Municipio de San Francisco del Rincón, Guanajuato.

**CAPÍTULO SEGUNDO
DE LAS AUTORIDADES FISCALES**

ARTÍCULO 3.- Son autoridades fiscales para los efectos de estas Disposiciones Administrativas las siguientes:

- I.- El H. Ayuntamiento;
- II.- El Presidente Municipal; y,
- III.- El Tesorero Municipal.

ARTÍCULO 4.- Las autoridades fiscales para el cumplimiento de sus funciones y el ejercicio de sus facultades podrán delegarlas, siempre que no contravengan las disposiciones legales de otros ordenamientos.

CAPÍTULO TERCERO DE LOS PRODUCTOS

SECCIÓN PRIMERA POR EXPLOTACIÓN DE JUEGOS PERMITIDOS

ARTÍCULO 5.- En los términos de la Ley de Hacienda para los Municipios del Estado de Guanajuato, los productos se regularán por los contratos o convenios que se celebren, y su importe deberá enterarse en los plazos, términos y condiciones que en los mismos se establezcan o por las disposiciones que al respecto señala la presente Disposición.

Tratándose de juegos permitidos se causarán y liquidarán, por mes, independientemente de los ingresos que se perciban, conforme a la siguiente:

TARIFA

CONCEPTO	IMPORTE
I. Futbolitos, por mesa	\$120.00
II. Billares, por mesa	\$120.00
III. Aparato electromecánico, por aparato	\$120.00
IV. Máquina de videojuegos, por máquina	\$120.00

ARTÍCULO 6. - Por la explotación eventual de juegos mecánicos, toldos o carpas en la vía pública, en las que se lleven a cabo los siguientes conceptos, independientemente de los ingresos que se perciban, se causarán y liquidarán por día conforme a la siguiente:

T A R I F A

CONCEPTO	IMPORT E
I. Juego mecánico chico manual. Por aparato.	\$20.00
II. Juego mecánico chico eléctrico. Por aparato.	\$30.00
III. Juego mecánico grande eléctrico. Por aparato.	\$35.00
IV. Juegos de argollas, dardos, loterías, tiro al blanco, globeras, frontón y similares. Por puesto.	\$20.00
V. Por los servicios de ciber café, por computadora por día.	\$2.00

Los contribuyentes foráneos pagarán el doble de cada una de las tarifas anteriores, según corresponda.

**SECCIÓN SEGUNDA
POR USO U OCUPACIÓN DE VIA PÚBLICA**

ARTÍCULO 7. – Por los permisos por uso u ocupación de la vía pública, a los comerciantes ambulantes o semifijos, se causarán y liquidarán, por día, conforme a la siguiente:

T A R I F A

CONCEPTO	UNIDAD DE MEDIDA	IMPORTE
I. En día festivo, ambulantes y semifijos locales	Por metro lineal	\$40.00
II. En día festivo, ambulantes y semifijos foráneos	Por metro lineal	\$50.00
III.- En domingo, ambulantes y semifijos locales	Por lugar	\$20.00
IV.- En domingo, ambulantes y semifijos foráneos	Por lugar	\$30.00
V.- Excepto domingo y día festivo, ambulantes y semifijos locales	Por lugar	\$10.00
VI.- Excepto domingo y día festivo, ambulantes y semifijos foráneos	Por lugar	\$20.00
VII. Cambaceo	Por persona	\$95.00
VIII.- Tianguistas.	Por lugar, hasta por 4 metros lineales	\$18.00
IX. A bordo de vehículo	Por vehículo	\$50.00
X. Por venta y exhibición, fuera de zona peatonal	Por metro lineal	\$50.00
XI. Por venta y exhibición, en zona peatonal.	Por metro lineal	\$95.00

Por permiso temporal a ambulantes y semifijos se causarán y liquidarán, por mes, por lugar \$40.00

Los comerciantes ambulantes y semifijos son responsables de dejar aseada y limpia la vía pública de la basura que sea generada por la realización de su actividad, inmediatamente al concluir su labor. En caso contrario se harán acreedores a las sanciones que el reglamento determine.

**SECCIÓN TERCERA
POR CONCEPTOS DE LOS MERCADOS MUNICIPALES**

ARTÍCULO 8. – Por la autorización para el funcionamiento de locales y puestos en los Mercados Municipales, y por el uso de los mismos, se causarán y liquidarán como sigue:

CONCEPTO	TEMPORALIDAD	IMPORTE
I. Mercado Domingo Velázquez	Semanal	\$60.00
II. Mercado Luis H. Ducoing, del sector "A" al "E"	Semanal	\$60.00
II. Mercado Luis H. Ducoing, del sector "F" al "G"	Semanal	\$50.00
V. Mercado Atanasio Guerrero	Mensual	\$200.00

Cuando el locatario pague dentro del mes de enero lo correspondiente a todo el año, gozará de un descuento del 15% por pronto pago.

Se faculta al Tesorero Municipal para celebrar con los comerciantes los convenios o contratos para para el funcionamiento de locales y puestos en los Mercados Municipales, y por el uso de los mismos.

Los traspasos y cambios de giro de locales o puestos, que hayan sido previamente autorizados por la Dirección de Mercados y que a la fecha estén al corriente de sus cuotas generarán, en su caso, el pago por:

CONCEPTO	IMPORTE
I.- Traspaso	\$3,150.00
II.- Cambio de giro.	\$850.00
III.- Traspaso entre particulares hasta primer grado consanguíneo.	\$1,650.00

ARTÍCULO 9.- Por la expedición de credencial de identificación de comerciantes con un valor de \$15.00, por credencial.

ARTÍCULO 10.- Por el uso de sanitarios a cargo por la Administración de Mercados, cuota por ingreso de **\$4.00**.

SECCIÓN CUARTA POR LOS CONCEPTOS DE LAS UNIDADES DEPORTIVAS

ARTÍCULO 11. - Por los diversos servicios que se prestan en las unidades deportivas del municipio, se pagarán conforme a las cuotas siguientes, de las que se exceptúan en algunos casos y/o supuestos, niños con límite de estatura, adultos mayores y personas con capacidades diferentes, alumnos becados (máximo tres por maestro, previo estudio socioeconómico y sea considerados como talentos deportivos).

a) DEPORTIVA J. JESUS RODRIGUEZ BARBA

CONCEPTO	UNIDAD DE MEDIDA	IMPORTE
I. Admisión general	Adultos	\$5.00
	Estudiantes (con credencial)	\$2.00
	Niños (con límite de estatura)	\$0.00
	Adultos mayores (con credencial)	\$0.00
	Personas con discapacidad	\$0.00
II. Venta credencial de admisión.	3 meses de vigencia	\$125.00
III. Reposición de credencial para escuelas deportivas	(por extravío o maltrato)	\$20.00

ESCUELAS		
IV. Fútbol Soccer	Inscripción varonil.	\$150.00
	Cuota mensual varonil.	\$110.00
	Inscripción femenil	\$100.00
	Cuota mensual femenil	\$90.00
V. Baloncesto	Inscripción	\$30.00
	Cuota mensual.	\$70.00
VI. Aerobics	Inscripción.	\$140.00
	Cuota mensual.	\$90.00
	Clase	\$20.00
VII. Gimnasia	Inscripción.	\$200.00
	Cuota mensual.	\$100.00
VIII. Boxeo.	Inscripción.	\$70.00
	Cuota mensual.	\$0.00
IX. Tenis.	Inscripción.	\$140.00
	Cuota por clases por semana	
	Cuota mensual kínder tenis 2	\$210.00
	Cuota mensual kínder tenis 3	\$260.00
	Cuota mensual kínder tenis 4	\$365.00
	Cuota mensual mini tenis 2	\$260.00
	Cuota mensual mini tenis 3	\$365.00
	Cuota mensual mini tenis 4	\$470.00
	Cuota mensual formación 2	\$315.00
	Cuota mensual formación 3	\$420.00
Cuota mensual formación 4	\$575.00	
X. Gimnasio	Inscripción	\$85.00
	Cuota mensual	\$90.00
	Visita	\$20.00
XI. Taekwondo	Inscripción	\$110.00
	Cuota mensual	\$150.00
XII. Natación	Inscripción	\$130.00
	Cuota mensual (1 clases por semana)	\$280.00

	Cuota mensual (2 clases por semana)	\$450.00
	Cuota mensual (3 clases por semana)	\$510.00
	Cuota mensual (4 clases por semana)	\$570.00
	Cuota mensual (5 clases por semana)	\$620.00
	Cuota diaria por uso de alberca	\$85.00
XIII. Voleibol	Inscripción	\$80.00
	Cuota mensual	\$80.00
	Clase de Voleibol	\$20.00
XIV. Atletismo	Inscripción	\$80.00
	Cuota mensual	\$80.00
XV. Ciclismo	Inscripción	\$120.00
	Cuota mensual	\$150.00
XVI. Karate	Inscripción	\$100.00
XVII. Futbol Americano	Inscripción	\$60.00
	Cuota mensual	\$120.00
<u>XVIII. CAMPAMENTO DE VERANO</u>		
Inscripción de abril a junio	Por niño	\$430.00
Inscripción en julio	Por niño	\$470.00
Inscripción de abril a junio	Por hijo de empleado municipal	\$360.00
Inscripción en julio	Por hijo de empleado municipal	\$380.00
Inscripción de abril a junio	Paquete familiar por 2 hermanos	\$780.00
Inscripción en julio	Paquete familiar por 2 hermanos	\$840.00
Inscripción de abril a junio	Paquete familiar por 3 hermanos	\$1,080.00
Inscripción en julio	Paquete familiar por 3 hermanos	\$1,140.00
Hasta 50 becas a niños de escasos recursos		\$ 0.00
Hasta 100 becas a niños con promedio de 9 en adelante		\$0.00
<u>XIX. RENTA DE INSTALACIONES</u>		
Campo de fútbol 1, 2 ó 3	Por partido sin alumbrado	\$350.00
Campo de fútbol 1, 2 ó 3	Por partido sin alumbrado	\$260.00
Ligas deportivas		\$600.00
Campo de futbol 1	Por partido con alumbrado	\$150.00
Medio campo futbol 1, 2 ó 3	Por partido sin alumbrado	\$100.00
Auditorio cancha baloncesto a ligas deportivas.	Por partido con alumbrado	\$100.00
Auditorio cancha baloncesto con alumbrado.	Por partido	\$200.00

Auditorio cancha baloncesto sin alumbrado.	Por partido	\$100.00
Auditorio eventos especiales	Con fines de lucro	De \$500.00 a \$3,000.00
Auditorio eventos especiales matutino	De 6:00 a 12:00 hrs. sin fines de lucro	De \$600.00 a \$1,000.00
Auditorio eventos especiales vespertinos	De 12:01 a 18:00 hrs. sin fines de lucro	\$1,000.00
Auditorio eventos especiales nocturno	De 18:01 a 23:59 hrs sin fines de lucro, con alumbrado	De \$1,350.00 a \$1,500.00
Cancha de voleibol a ligas deportivas	Por juego con alumbrado	\$90.00
Cancha de voleibol a ligas deportivas	Por juego sin alumbrado.	\$70.00
Cancha de tenis.	Por cancha sin alumbrado	\$50.00
Cancha de tenis	Por hora con alumbrado	\$80.00
Cancha de tenis	Cuota mensual previo convenio, sin alumbrado	\$300.00
Cancha de frontenis	Por hora sin alumbrado	\$50.00
Cancha de frontenis	Por hora con alumbrado	\$100.00
Cancha de pasto sintético uruguayo	Por partido sin alumbrado	\$150.00
Cancha de pasto sintético uruguayo	Por partido con alumbrado	\$200.00
Cancha de voleibol playero	Por hora	\$40.00
Caseta.	Cuota mensual	De \$1,000.00 a \$1,500.00
Caseta con restricción de venta de alimentos	Cuota mensual	\$500.00
Espacio publicitario en unidades deportivas	Cuota anual por metro cuadrado según ubicación.	De \$550.00 a \$1,200.00
XX. Ingresos por boletaje por distintos eventos deportivos		De \$15.00 a \$570.00
XXI. Ingresos por remanentes en eventos deportivos		De \$15.00 a \$230,000.00

b) MÓDULO CODE

CONCEPTO	UNIDAD DE MEDIDA	IMPORTE
I. Admisión general	Adultos	\$5.00
	Estudiantes (con credencial) \$2.00
	Niños (con límite de estatura) \$0.00
	Adultos mayores (con credencial) \$0.00

	Personas con discapacidad	\$0.00
II. Venta credencial de admisión.	3 meses de vigencia	\$125.00
III. Reposición de credencial para escuelitas deportivas	(por extravío o maltrato)	\$20.00
<u>ESCUELAS</u>		
IV. Baloncesto	Inscripción	\$120.00
	Cuota mensual.	\$150.00
V. Gimnasia	Inscripción	\$150.00
	Cuota mensual.	\$225.00
VI. Taekwondo	Inscripción	\$110.00
	Cuota mensual.	\$210.00
VII. Voleibol	Inscripción	\$110.00
	Cuota mensual.	\$90.00
VIII. Squash	Inscripción	\$110.00
	Cuota mensual.	\$90.00
IX. Tiro deportivo	Inscripción	\$135.00
	Cuota mensual (2 clases por semana)	\$310.00
	Cuota mensual (3 clases por semana)	\$350.00
	Lata de diábolos	\$120.00
X. Lucha libre	Inscripción	\$110.00
	Cuota mensual	\$220.00
XI. Boxeo	Inscripción	\$110.00
	Cuota mensual	\$220.00
<u>XII. RENTA DE INSTALACIONES</u>		
Cancha central	Por hora sin alumbrado	\$160.00
Cancha central	Por hora con alumbrado	\$250.00
Cancha squash	Por hora sin alumbrado	\$80.00
Cancha squash	Por hora con alumbrado	\$130.00
Cancha raquetbol	Por hora sin alumbrado	\$80.00
Cancha raquetbol	Por hora con alumbrado	\$130.00
Salón de tiro deportivo	Por hora	\$210.00
Auditorio eventos especiales matutino	De 6:00 a 12:00 hrs.	\$1,000.00

Auditorio eventos especiales vespertinos	De 12:01a 18:00 hrs.	\$1,500.00
Auditorio eventos especiales nocturno	De 18:01 a 23:59 hrs	\$2,000.00

c) DEPORTIVA SAN FRANCISCO

CONCEPTO	UNIDAD DE MEDIDA	IMPORTE
I. Renta de campo de futbol	Por partido sin alumbrado	\$100.00
II. Renta de campo de futbol	Por partido con alumbrado	\$200.00
III. Renta de caseta	Por mes	\$400.00

d) DEPORTIVA SAN CRISTOBAL

CONCEPTO	UNIDAD DE MEDIDA	IMPORTE
I. Admisión general	Adultos	\$4.00
	Estudiantes (con credencial)	\$2.00
	Niños (con límite de estatura)	\$0.00
	Adultos mayores (con credencial)	\$0.00
	Personas con discapacidad	\$0.00
II. RENTA DE INSTALACIONES		
Campo de fútbol	Por partido	\$50.00
Medio campo de fútbol	Por partido	\$30.00
Campo de béisbol	Por partido	\$100.00
Auditorio cancha baloncesto	Por partido con alumbrado	\$100.00
Auditorio cancha baloncesto	Por partido sin alumbrado	\$50.00
Auditorio eventos especiales	Por partido con alumbrado	\$800.00
Auditorio eventos especiales	Por partido sin alumbrado	\$500.00
Auditorio cancha voleibol	Por partido con alumbrado	\$100.00
Auditorio cancha voleibol	Por partido sin alumbrado	\$50.00

e) MÓDULO MORELOS

CONCEPTO	UNIDAD DE MEDIDA	IMPORTE
I. Renta de cancha principal	Por partido sin alumbrado	\$50.00
II. Renta de cancha principal	Por partido con alumbrado	\$100.00

SECCIÓN QUINTA POR CONCEPTOS DE PARQUE DEL RÍO

ARTÍCULO 12. - Por la admisión a las instalaciones del Parque del Río se cobrará la cantidad de **\$3.50** por persona. Excepto niños menores de diez años, personas mayores de sesenta años y toda persona con discapacidad, en cuyos casos, el ingreso será gratuito.

El cobro a comerciantes ambulantes que ocupen las instalaciones del Parque del Río será por la cantidad de entre **\$10.00** a **\$50.00**, considerando el tipo de comercio.

ARTÍCULO 13. - La renta de caseta en el Parque del Río, se causará y liquidarán como sigue:

CONCEPTO	TEMPORALIDAD	IMPORTE
I. Renta de caseta	Por mes	De \$1,000.00 a \$1,500.00

SECCIÓN SEXTA POR CONCEPTOS DE LA DIRECCIÓN GENERAL DE SEGURIDAD CIUDADANA, TRÁNSITO Y VIALIDAD

ARTÍCULO 14.- La Dirección General de Seguridad Ciudadana, Tránsito y Vialidad, realizará la inspección y verificación de la existencia de la o las empresas que soliciten ante éste Municipio el trámite para obtener el permiso o la anuencia Municipal para la prestación de servicios de seguridad privada en el territorio de ésta municipalidad, debiendo pagar anualmente:

CONCEPTO	TEMPORALIDAD	COSTO
Permiso.- El solicitado por primera vez.	Anual	\$6,500.00
Renovación.- La que deberán tramitar al concluir el permiso que les fue otorgado primigeniamente.	Anual	\$5,000.00

Cuando la empresa deje de solicitar la renovación de su permiso, por un periodo de tres años consecutivos; deberá pagar la tarifa establecida para el permiso, es decir, el solicitado por primera vez.

ARTÍCULO 15.- Por los servicios extraordinarios que preste la Dirección General de Seguridad Ciudadana, Tránsito y Vialidad, consistentes en servicio en diligencia de orden judicial o administrativas, causará y liquidarán como sigue:

CONCEPTO	IMPORTE
De 0 a 2 horas, por elemento	\$180.00
Después de 2 horas y hasta 4 horas, por elemento	\$250.00
Después de 4 horas en delante, por elemento	\$490.00

ARTÍCULO 16. – Por el almacenaje o guarda de vehículos en la Pensión Municipal, dependiente de la Dirección General de Seguridad Ciudadana, Tránsito y Vialidad; se causarán y liquidarán como sigue:

CONCEPTO	UNIDAD DE MEDIDA	IMPORTE
I.- Bicicleta, bici moto o triciclo	Pensión por día	\$10.00
II.- Cuatrimoto, trimoto o motocicleta	Pensión por día	\$20.00
III.- Automóvil	Pensión por día	\$35.00
IV.- Camioneta	Pensión por día	\$45.00
V.- Camión	Pensión por día	\$75.00
VI.- Autobús	Pensión por día	\$85.00
VII. Otros objetos	Pensión por día	\$10.00

Para el caso de otros vehículos distintos a los antes mencionados se solicitará el servicio de pensión particular.

Respecto a la fracción II, el conductor infractor que asista a una plática informativa sobre la importancia del uso de casco y otras formas de reducir accidentes, se le condonará en su totalidad el costo de pensión, así como el costo de la infracción del Reglamento de tránsito y vialidad del Municipio de San Francisco del Rincón; siempre y cuando asista a la plática dentro de los primero diez días naturales siguientes a la fecha en que le fue levantado el folio de infracción.

El Presidente o en su caso la Tesorería Municipal, podrán condonar parcial o totalmente, el pago de pensión, cuando el bien en guarda haya sido robado, y el dueño del bien haya denunciado en tiempo y forma el robo del mismo, ante las autoridades competentes, y lo acredite presentando el documento correspondiente. Además de comprobar la legítima propiedad del bien. Cumpliéndose lo anterior, el Presidente o la Tesorería Municipal, expedirán a favor del propietario del bien, la constancia en la que especifique, la condonación a que haya sido acreedor. Esto, sin perjuicio de las demás penas administrativas a que se haya hecho acreedor.

ARTÍCULO 17. – Por el traslado o arrastre de vehículos por infracciones de tránsito a lugares autorizados por el Municipio, se cubrirá de conformidad con lo siguiente:

CONCEPTO	UNIDAD DE MEDIDA	IMPORTE
I.- Bicicleta, bici moto o triciclo	Por servicio de grúa	\$50.00
I.- Cuatrimoto, trimoto o motocicleta	Por servicio de grúa	\$150.00
II.- Automóvil o camioneta	Por servicio de grúa	\$350.00
III.- Camión o autobús	Por servicio de grúa	\$600.00

Para el caso de otros vehículos distintos a los antes mencionados se solicitará el servicio de una grúa particular.

Respecto a la fracción II, el conductor infractor que asista a una plática informativa sobre la importancia del uso de casco y otras formas de reducir accidentes, se le condonará en su totalidad el costo por servicio de grúa, así como el costo de la infracción del reglamento de tránsito y vialidad del Municipio de San Francisco del Rincón; siempre

y cuando asista a la plática dentro de los primero diez días naturales siguientes a la fecha en que le fue levantado el folio de infracción.

ARTÍCULO 18.- La Dirección General de Seguridad Ciudadana, Tránsito y Vialidad, a través de la Coordinación de Tránsito, de los documentos siguientes, causará y liquidarán como sigue:

CONCEPTO	IMPORTE
I.- Permiso de carga y descarga eventual.	\$165.00
II.- Permiso de carga y descarga trimestral.	\$815.00
III.- Permiso para caravanas vehiculares o desfiles.	\$245.00
IV.- Permiso para bloqueo de tráfico vehicular de 1 a 6 horas.	\$200.00
V.- Permiso para bloqueo de tráfico vehicular de 7 a 12 horas.	\$400.00
VI.- Cuando se requiera ampliación de plazo para el bloqueo de tráfico vehicular de las fracciones IV y V, se deberá pagar por día.	\$150.00
VII.- Carta de no faltas administrativas, previa acreditación de personalidad e investigación respectiva en la base de datos de la Dirección.	\$75.00

ARTÍCULO 19.- Cuando además del permiso solicitado para realizar caravanas vehiculares o desfiles, en que se requiera la vigilancia directa por agentes de tránsito, se deberá pagar la cantidad de \$400.00 por elemento, hasta por un lapso de dos horas. De requerirse el apoyo por mayor tiempo de las dos horas, se deberá pagar un excedente por hora de \$180.00, por elemento.

SECCIÓN SEPTIMA POR CONCEPTOS DE LA DIRECCIÓN DE SERVICIOS PÚBLICOS

ARTÍCULO 20.- La Dirección de Servicios Públicos, realizará el cobro por otorgar el servicio de alquiler de tapanco y toldos como sigue:

CONCEPTO	IMPORTE
Por alquiler de tapanco grande:	\$300.00
Por alquiler de tapanco chico	\$200.00
Por alquiler de toldo	\$300.00

**SECCIÓN OCTAVA
POR CONCEPTOS DE LA DIRECCIÓN DE FOMENTO CULTURAL**

ARTÍCULO 21.- Por los servicios que presta la **Dirección de Fomento Cultural** dentro de sus propias instalaciones se cobrará lo siguiente:

OBJETO	MEDICIÓN	TARIFA
I. Por la renta del auditorio Francisco Garibay	Por evento, con duración no mayor de 4 horas	\$4,000.00
II.- Por la renta del Teatro José Márquez	Por evento, con duración no mayor de 4 horas	\$4,000.00
III.- Por Inscripción a cursos de verano	Por inscripción	\$400.00

**SECCIÓN NOVENA
POR CONCEPTOS DEL INSTITUTO MUNICIPAL DE VIVIENDA**

ARTÍCULO 22.- Por los servicios que presta el **Instituto Municipal de Vivienda (IMUVI)**:

CONCEPTO	IMPORTE
I.- Por orden de escrituración.	\$300.00
II.- Por certificación de derechos para cambio de propietario o cesión de derechos.	\$850.00
III.- Por certificar algún documento o la existencia del mismo.	\$100.00
IV.- Por tramites de constancias	\$500.00

**SECCIÓN DÉCIMA
POR CONCEPTOS DE LA DIRECCIÓN DE DESARROLLO URBANO Y
ORDENAMIENTO TERRITORIAL**

ARTÍCULO 23. - Por los servicios de la **Dirección de Desarrollo Urbano y Ordenamiento Territorial**:

CONCEPTO	UNIDAD DE MEDIDA	IMPORTE
I.- Por permiso de demolición de un inmueble, por metro cuadrado	Por metro cuadrado	\$4.00
II.- Por torres de redes y sistemas de telecomunicaciones	Por metro cuadrado	\$500.00
III.- Por constancia de factibilidad de uso de suelo	Por unidad	\$160.00
IV. Por la revisión y análisis de estudios, dictámenes, etc. presentados a la dirección para trámites.	a) De 0 a 5,000 mt ²	\$500.00

	b) Por metro cuadrado excedente a partir de 5,000 mt ²	\$0.30
V.- Por permiso dentro de la zona considerada como centro histórico, por poste de servicios o caseta telefónica, anual por cada uno.	Por unidad	\$580.00
VI.- Por permiso fuera de la zona considerada como centro histórico, por poste de servicios o caseta telefónica anual por cada uno.	Por unidad	\$180.00
VII. Por lona de registro de obra	Por lona	\$25.00
VIII. Por bitácora de obras con superficie de construcción a partir de 100 mt ²	Por bitácora	\$150.00
IX. Padrón de registro de Perito Responsable de Obra (P.R.O.)	a) Inscripción al Padrón de P.R.O	\$1,400.00
	b) Refrendo al Padrón de P.R.O.	\$900.00

SECCIÓN DÉCIMO PRIMERA POR CONCEPTOS DEL ARCHIVO HISTÓRICO

ARTÍCULO 24. - Por los conceptos del **EI Archivo Histórico**:

CONCEPTO	IMPORTE
I.- Por la venta de monografía de la ciudad.	\$ 100.00
II.- Por la venta del libros	\$150.00

SECCIÓN DÉCIMO SEGUNDA POR CONCEPTOS DEL SISTEMA DE DESARROLLO INTEGRAL DE LA FAMILIA

ARTÍCULO 25. – Por los Servicios que presta el Sistema de Desarrollo Integral de la Familia (DIF)

CONCEPTO	IMPORTE
Consulta de terapia psicológica en tratamiento individual	\$102.47
Consulta de terapia psicológica en tratamiento familiar (según estudio socioeconómico)	De \$1.04 a \$ 187.46
Asesoría jurídica	\$48.65
Asesoría familiar	De \$23.69 a \$48.65
Rectificación de acta	\$1,928.21
Aclaración de acta	De \$137.66 a \$283.59

Asesoría a divorcios por mutuo consentimiento (según estudio socioeconómico)	De \$1.04 a \$1,132.29
Estudio socioeconómico para la carta de dependencia económica (según estudio socioeconómico)	De \$144.90 a \$744.17
Rectificación Administrativa ante la Dirección General del Estado de Guanajuato	De \$137.66 a \$882.86
Traslado de pacientes a revisión (según estudio socioeconómico)	De \$1.04 a \$56.93
Venta de pilas para aparatos auditivos	\$21.74
Renta mensual de sillas de ruedas y muletas (según estudio socioeconómico)	De \$1.04 a \$140.76
Valoración de Lenguaje para auxiliar auditivo	De \$1.04 a \$97.29
Sesión de tanque terapéutico	De \$32.09 a \$169.74
Estudio socioeconómico para un juicio de reconocimiento de paternidad (según estudio socioeconómico)	De \$565.11 a \$3,390.66
Estudio socioeconómico designación de perito (según estudio socioeconómico)	De \$565.11 a \$5,651.10
Peritaje de trabajo social (según estudio socioeconómico)	De \$1,130.22 a \$5,651.10
Consulta de terapia psicológica en tratamiento individual usuarios de Procuraduría (según estudio socioeconómico)	De \$21.74 a \$102.47
Consulta de terapia psicológica en tratamiento familiar, usuarios de Procuraduría (según estudio socioeconómico)	De \$22.77 a \$112.82
Peritaje de psicología (según estudio socioeconómico)	De \$1,130.22 a \$5,651.10

TABULADOR DE CUOTAS DE REHABILITACIÓN

Concepto	Cuota mínima	A	B	C
Terapia de lenguaje	\$72.45	\$98.33	\$115.92	\$155.25
Estimulación múltiple	\$20.70	\$34.16	\$40.37	\$49.68
Terapia física	\$21.74	\$49.68	\$73.49	\$112.82

CUOTAS CENTRO ASISTENCIAL DE DESARROLLO INFANTIL (CADI)

Cuota de inscripción semestral en el CADI \$148.01

MENSUALIDAD CADI (De acuerdo a estudio socioeconómico se cobrará:)

- A. \$518.54
- B. \$666.54
- C. \$813.51
- D. \$961.52

CUOTAS POR SERVICIO DE TRANSPORTE ADAPTADO PARA PERSONAS CON DISCAPACIDAD Y ADULTOS MAYORES:

CONCEPTO	COSTO
PASAJE ENTERO	\$8.00
MEDIO PASAJE	\$4.00

San Francisco del Rincón

Colonias y barrios	Precio	Colonias y barrios	Precio	Colonias y barrios	Precio
Aguillillas	\$78.69	Infonavit del Valle	\$48.65	Pinturas San Fco.	\$60.53
Arboledas	\$48.43	Juan Pablo II	\$48.43	Prepa Regional	\$54.86
Atlántida	\$60.53	Juzgados	\$54.48	Purísima Concepción	\$48.43
Barrio de Guadalupe	\$60.53	La Mezquitera	\$48.43	San Antonio	\$42.38
Benito Juárez	\$66.59	La Salle	\$48.43	San Miguel	\$48.43
Bldv. Las Torres	\$54.86	Las Químicas	\$90.80	Santa Anita	\$42.38
Bomberos	\$42.38	Las Torres	\$60.53	Santa Fe	\$48.43
Campestre San Fco.	\$60.53	Lázaro Cárdenas	\$48.43	Santa Rita	\$42.38
Capellanía	\$48.43	Loma Alta	\$54.48	Seguro	\$54.48
Cuauhtémoc	\$48.65	Los Naranjos	\$54.48	Soni Gas	\$66.36
Estadio Domingo Velázquez	\$48.43	Los Remedios	\$48.43	Torres Fracc.	\$54.48
Ex hacienda de Santiago 2a Sección	\$84.74	Morelos	\$42.38	Villas de las Flores	\$48.43
Ex hacienda de Santiago 1a Sección	\$72.65	Nueva Santa María	\$48.65	Villas de San Francisco	\$48.43
Fracc. San Miguel	\$42.38	Paraíso	\$48.43	Villas San Antonio	\$48.43
Guanajuatito	\$67.28	Pereda	\$48.43		

Comunidades

Comunidades	Precio	Comunidades	Precio	Comunidades	Precio
Arroyo Seco	\$133.18	Jesús del Monte	\$193.71	Peñuelas	\$205.82
Barrio Mezquitillo	\$157.39	La Estancia Sapos	\$217.93	Peñuelitas	\$314.79
Bolaños	\$217.93	La Gloria	\$254.25	Puerta de San German	\$199.76
California	\$157.39	La Mora	\$133.18	Puerta del Cerro	\$90.80
Centro del Mezquitillo	\$181.61	La Muralla	\$302.67	San Cristóbal	\$242.14
El Jaralillo	\$290.56	La Noria	\$302.67	San Ignacio	\$187.66
El Junco	\$266.35	Las Conchas	\$217.93	San Isidro	\$339.00
El Liebrero	\$121.06	Las Fuentes	\$205.82	San José Barranca	\$217.93
El Maguey	\$72.65	Lomas de Liebrero	\$108.96	San José del Cordero	\$278.46
El Mogote	\$193.71	Maravillas	\$266.35	San Roque De Montes	\$133.18
El Nacimiento	\$211.87	Mexiquito	\$230.03	San Roque de Torres	\$108.96
El Pirul	\$223.98	Mezquitillo	\$133.18	Silva	\$157.39
El Refugio	\$121.06	Monte Quemado	\$217.93	Tanques del Mezquitillo	\$157.39

El Zaus de Armenta	\$290.56	Nuevo Jesús del Monte	\$242.14	Tres Villas	\$339.00
--------------------	----------	-----------------------	----------	-------------	----------

Purísima Y Manuel Doblado

Colonias, Barrios o Comunidades	Precios	Colonias, Barrios o Comunidades	Precios	Colonias, Barrios o Comunidades	Precios
Alameda	\$48.43	El Tecuam	\$266.35	Los Manantiales	\$48.43
Ampliación del Carmen	\$84.74	El Tepetate del Gallo	\$193.71	Los Mirasoles	\$48.43
Anenecuilco	\$60.53	El Tepozán	\$266.35	Los Tabiqueros	\$78.69
Artes Graficas	\$60.53	El Toro	\$217.93	Malagana	\$199.76
Avante	\$54.86	Estación Pedrito	\$326.88	Monte Grande	\$78.69
Balneario Girasoles	\$78.69	Francisco Villa	\$84.74	Monte Verde	\$48.43
Bello Horizonte	\$90.80	Frías	\$278.46	Moskow	\$66.36
Buena Vista	\$90.80	Gala	\$84.74	Nuevo Amanecer	\$66.59
Cañada de Negros	\$157.39	Guadalupe de Jalpa	\$242.14	Ojo del Laurel	\$339.00
Cañada de Sotos	\$157.39	Guanajal	\$157.39	Piedras Negras	\$278.46
Caribbean	\$66.59	Guardarrayas	\$157.39	Puerta de Llave	\$230.03
Carrizo De Rubios	\$351.10	Jalpa de Cánovas	\$230.03	Salón de Las Musas	\$314.79
Centro de Purísima del Rincón	\$48.43	La Escondida	\$90.80	San Ángel	\$175.54
Colegio Gto.	\$66.59	La Estación	\$72.64	San Antonio Casas Blancas	\$230.03
Descubridora	\$121.06	La Laguna	\$242.14	San Bernardo	\$108.96
Dolores	\$133.18	La Loma de la Bufanda	\$84.74	San Fernando (Villas)	\$78.69
El Barrial	\$78.69	La Ola	\$266.35	San Javier	\$90.80
El Carmen	\$60.53	La Playa	\$266.35	San Jerónimo	\$84.74
El Cócono	\$242.14	La Pradera	\$96.86	San Jorge	\$58.12
El Guayabo	\$314.79	La Sandía	\$230.03	San José de la Presa	\$90.80
El Lobo	\$211.87	La Sardina	\$399.53	San José de Sapos	\$217.93
El Manso	\$60.53	La Trinidad	\$363.20	San José Otates	\$278.46
El Palenque Templo	\$133.52	La Venta	\$121.06	San Pedro del Monte	\$242.14
El Pedernal	\$199.76	Las Arcinas	\$60.53	San Rafa Coyotes	\$314.36
El Ramillete	\$199.76	Las Charcas	\$157.39	San Silvestre	\$72.65
El Ratón	\$90.80	Las Crucitas	\$66.59	Santa Rosa Plan de Ayala	\$230.03
El Salao	\$345.05	Las Palmas	\$375.32	Veneros	\$54.48
El Sitio	\$314.79	Loma de Obrajeros	\$90.80	Villas de San José	\$133.18
El Tecolote	\$199.76	Los Laureles	\$54.48	Vista Oviedo	\$48.43

León

Colonias Y Barrios	Precios	Colonias Y Barrios	Precios	Colonias Y Barrios	Precios
10 de Mayo	\$332.94	Granjero Plus	\$266.35	Los Limones	\$187.66
Alfaro	\$242.14	Hacienda del Rosario	\$254.25	Los Olivos	\$199.76
Ángeles	\$266.35	Hospital Alta Especialidad	\$332.94	Manzanares	\$242.14
Arbide	\$199.76	Hospital Aranda de la Parra	\$217.93	Materno Infantil	\$199.76
Arco de la Calzada	\$217.93	Hospital Los Ángeles	\$242.14	Mercado Aldama	\$199.76
Azteca	\$242.14	Hospital Regional	\$333.27	Panorama	\$230.03
Bella Vista	\$205.82	Hotel Rex	\$199.76	Parque Hidalgo	\$211.87
Bodega Aurrera Kennedy	\$254.25	IMSS Insurgentes T1	\$230.03	Parque Metropolitano	\$290.56
Caballito	\$181.61	IMSS T21	\$191.48	Piletas	\$211.87
Canal 10	\$290.56	Instalaciones de la Feria	\$242.14	Plaza de Toros	\$181.61
Casa de Piedra	\$242.14	ISSSTE	\$242.14	Plaza del Zapato	\$242.14
Cementos	\$230.03	Jardines del Moral	\$230.03	Plaza Mayor	\$242.14
Central Camionera	\$242.14	La Gran Plaza	\$242.14	San Juan Bosco	\$205.81- 217.91
Central de Abastos	\$230.03	Las Arboledas	\$211.87	Santa Julia	\$254.25
Central Unebus	\$199.76	Las Huertas	\$163.45	Satélite	\$187.66
Centro Medico	\$211.87	Las Llamas	\$230.03	Soriana Satélite	\$169.49
Cerezo	\$254.25	Las Joyas	\$363.20	Santa Rosa de Lima	\$254.25
Chapalita	\$199.76	Las Mandarinas	\$187.66	Univ. de la Salle	\$242.14
Comanjilla	\$460.06	León 1	\$266.35	Univ. Ibero	\$290.56
Comercial Mexicana Insurgentes	\$230.03	León II	\$230.03	Valle de León	\$266.35
Delta	\$290.56	León Moderno	\$217.93	Valle de Señora	\$290.56
Deportiva del Estado	\$266.35	Libramiento Norte	\$290.56	Vista Hermosa	\$199.76
Deportiva San Miguel	\$175.54	Línea de Fuego	\$211.87	Vivar	\$217.93
Descargue Estrella	\$199.76	Loma Bonita	\$199.76	Wal-Mart. Torres Landa	\$242.14
Estadio León	\$242.14	Lomas de Echeveste	\$314.79	Zona Peatonal	\$199.76
Fiesta Americana	\$242.14	Lomas de la Trinidad	\$230.03	Zoológico	\$290.56
Gran Jardín	\$290.56	Los Castillos	\$314.79		

Foráneos

Destino	Precios	Destino	Precios	Destino	Precios
Abasolo	\$883.81	Irapuato	\$847.48	San Juan 2 hrs y Santo Toribio 1 hr	\$1,694.97
Aeropuerto	\$544.81	Jalostotitlan	\$786.95	San Juan solo llevar	\$847.48

Agua Negra Jalisco	\$847.48	Juventino Rosas	\$1,271.23	San Juan Tour 2 Hrs.	\$1,452.83
Aguascalientes	\$1,755.50	La Piedad Michoacán	\$786.95	San Julián Jal.	\$302.67
Arandas Jal.	\$786.95	Lagos De Moreno Jal.	\$544.81	San Miguel de Allende, Gto.	\$1,573.90
Atotonilco	\$1,029.09	Manuel Doblado.	\$266.35	San Miguel del Alto, Jal.	\$544.81
Celaya	\$1,210.69	Morelia Michoacán	\$2,663.53	Silao	\$544.81
Comedero	\$121.06	Moroleon Tour	\$2,663.53	Sta. María del Valle, Jal.	\$726.42
Comonfort	\$1,271.23	Ojuelos	\$1,331.76	Teocaltiche, Jal.	\$1,331.76
Cortázar	\$1,331.76	Paracho Michoacán	\$2,118.71	Tepatitlán, Jal	\$1,331.76
Cubilete solo llevar	\$908.02	Plateros 2 Hrs.	\$5,448.12	Unión de San Antonio, Jal.	\$302.67
Cubilete Tour 1 hr	\$1,452.83	Querétaro	\$3,026.73	Uruapan, Mich.	\$2,784.59
Cueramaro	\$544.81	Romita	\$544.81	Valle de Santiago, Gto.	\$1,452.83
Dolores Hidalgo	\$1,573.90	Salamanca	\$1,089.62	Villa Hidalgo, Jal.	\$205.82
Gto. Tour 3 Hrs.	\$1,694.97	San Luis Potosí	\$2,784.59	Yerecuaro	\$968.56
Guadalajara Aeropuerto	\$2,663.53	San Diego, Jal	\$157.39	Zacatecas, Zac.	\$3,874.21
Guanajuato	\$786.95	San José de la Paz	\$605.34	Zamora, Mich.	\$1,331.76

SECCIÓN DÉCIMO TERCERA POR CONCEPTOS DE SALUD MUNICIPAL

ARTÍCULO 26.- Por los servicios que presta la **Dirección de Salud Municipal:**

CONCEPTO	IMPORTE
I.- Consulta médica general. Excepto de pago pacientes canalizados por CEMAIV de DIF Municipal	\$95.00
II.- Expedición de certificados médicos	\$95.00
III.- Consulta psicológica de acuerdo a un estudio socioeconómico.	De \$10.00 a \$100.00
IV.- Consulta dental	\$80.00
VI.- Consulta nutricional	\$80.00

**SECCIÓN DÉCIMO CUARTA
POR CONCEPTOS DE EDUCACIÓN MUNICIPAL**

ARTÍCULO 27.- Por los servicios que presta la **Dirección de Educación Municipal (Bibliotecas y Módulos de Servicios Digitales)** dentro de sus propias instalaciones se cobrará lo siguiente:

CONCEPTO	IMPORTE
I. Expedición de credencial.	\$25.00
II. Reposición de credencial.	\$15.00
III. Fotocopia carta.	\$1.00
IV. Fotocopia oficio.	\$1.50
V. Cursos varios.	\$165.00
VI. Impresión blanco y negro.	\$1.50

**SECCIÓN DÉCIMO QUINTA
POR CONCEPTOS DE LA DIRECCIÓN DE REGLAMENTOS, FISCALIZACIÓN Y CONTROL**

ARTÍCULO 28.- De los servicios que presta La **Dirección de Reglamentos, Fiscalización y Control**:

CONCEPTO	CUOTA
Permiso para fiestas, en salones y palapas para fiestas	\$180.00

**SECCIÓN DÉCIMO SEXTA
POR CONCEPTOS DE LA DIRECCIÓN DE IMPUESTOS INMOBILIARIOS**

ARTÍCULO 29.- Por la inscripción o refrendo al padrón de la Dirección de Impuestos Inmobiliarios y Catastro se aplicarán las siguientes:

TARIFA:

Concepto	Tarifa por año
I.- Inscripción al Padrón de Peritos Valuadores.	\$2,400.00
II.- Refrendo al Padrón de Peritos Valuadores, dentro del primer trimestre de la anualidad.	\$1,000.00
III.- Venta de bases para datos de Cartografía a Peritos Valuadores y Notarios Públicos.	\$1,450.00

**SECCIÓN DÉCIMO SÉPTIMA
POR CONCEPTOS DE LA DIRECCIÓN RASTRO MUNICIPAL**

ARTÍCULO 30.- Por los servicios que presta el rastro municipal:

I. Por el cobro de derecho de piso:

Concepto	Importe
A) Derecho de piso diario por ganado bovino	\$25.00
B) Derecho de piso diario por ganado porcino	\$15.00
C) Derecho de piso diario por ganado caprino	\$10.00

II. Por el cobro de servicio de traslado:

Servicio de transporte de carne	Importe
A) Bovino por cabeza, de 0.1 a 5 kilómetros de distancia	\$50.00
B) Bovino por cabeza, de 5.1 a 15 kilómetros de distancia	\$100.00
C) Bovino por cabeza, de 15.1 hasta 30 kilómetros de distancia	\$150.00
D) Porcino por cabeza, de 0.1 a 5 kilómetros de distancia	\$40.00
E) Porcino por cabeza, de 5.1 a 15 kilómetros de distancia	\$80.00
F) Porcino por cabeza, de 15.1 hasta 30 kilómetros de distancia	\$120.00
G) Por víscera bovina completa, de 0.1 a 5 kilómetros de distancia	\$40.00
H) Por víscera bovina completa, de 5.1 a 15 kilómetros de distancia	\$80.00
I) Por víscera bovina completa, de 15.1 hasta 30 kilómetros de distancia	\$120.00
J) Por víscera roja bovina, de 0.1 a 5 kilómetros de distancia	\$20.00
K) Por víscera roja bovina, de 5.1 a 15 kilómetros de distancia	\$40.00
L) Por víscera roja bovina, de 15.1 hasta 30 kilómetros de distancia	\$80.00

II. Por el cobro de servicios extraordinarios:

Concepto	Importe
A) Por sacrificio de bovino caído o fuera de horario, por cabeza	\$470.00
B) Por sacrificio de porcino caído o fuera de horario, por cabeza	\$400.00
C) Por sacrificio de becerro caído o fuera de horario, por cabeza	\$125.00

**SECCIÓN DÉCIMO OCTAVA
POR CONCEPTOS INSTALACIONES DE LA FERIA**

ARTÍCULO 31.- Por el cobro de entradas, renta de los espacios comerciales y área libre se aplicará la siguiente:

TARIFA

CONCEPTO	UNIDAD DE MEDIDA	CUOTA	FACILIDADES ADMINISTRATIVAS
I.- Por acceso a feria (incluye uso de juegos mecánicos)		\$50.00	Lunes y martes al 2 por 1
II.- Por acceso a estacionamiento.		\$50.00	
III.- Expo-industrial.	Por metro lineal	\$2,000.00	a) Descuento del 20% a quienes paguen 15 días previos al inicio de la feria. b) Descuento del 10% a quienes paguen 7 días previos al inicio de la feria
IV.- Expo-artesanal.	Por metro lineal	\$1,500.00	a) Descuento del 20% a quienes paguen 15 días previos al inicio de la feria. b) Descuento del 10% a quienes paguen 7 días previos al inicio de la feria
V.- Espacios al aire libre.	V.I.- Con estructura, por metro lineal	\$1,500.00	a) Descuento del 20% a quienes paguen 15 días previos al inicio de la feria. b) Descuento del 10% a quienes paguen 7 días previos al inicio de la feria
	V.II.- Sin estructura, por metro lineal	\$1,000.00	a) Descuento del 20% a quienes paguen 15 días previos al inicio de la feria. b) Descuento del 10% a quienes paguen 7 días previos al inicio de la feria
VI.- Restaurant bar.		\$15,000.00	
VII.- Terraza Bar		\$25,000.00	

- a) El cobro por el uso de las instalaciones de la feria será de \$10,000.00 siempre y cuando no rebase los tres días, siendo el cobro adicional por día \$1,600.00.
- b) El cobro por uso del Palenque de la Feria será de \$1,500.00 por día.
- c) El cobro por uso del salón del recinto ferial será de \$3,000.00 por día.

SECCIÓN DÉCIMO NOVENA POR CONCEPTOS DE LA DIRECCIÓN DE PROTECCIÓN CIVIL

ARTÍCULO 32.- Por los traslados en ambulancia de Protección Civil se aplicarán las siguientes:

TARIFA:

Concepto	Tarifa por año.
I.- Traslado municipal (zona urbana)	\$500.00
II.- Traslado municipal (zona rural)	\$1,000.00
III.- Traslado foráneo (máximo 50 kilómetros de distancia)	\$1,500.00
IV.- Eventos especiales	\$1,000.00

CAPÍTULO CUARTO DE LOS APROVECHAMIENTOS DE LAS INFRACCIONES Y SANCIONES

ARTÍCULO 33. - A las infracciones señaladas en el presente capítulo, se les aplicará la sanción que corresponda por la dependencia municipal competente, pero en todo caso, el Presidente y Tesorero Municipal podrán condonar total o parcialmente el importe de las mismas, considerando discrecionalmente los motivos que tuvo la autoridad que impuso la sanción y las demás circunstancias del caso.

ARTÍCULO 34. – El Municipio percibirá como aprovechamiento aquéllos ingresos que se deriven del cobro de multas por infracciones a los diversos reglamentos vigentes en el Municipio en los términos que se establecen en dichos ordenamientos. **Así como los que se deriven de lo establecido** en el Reglamento de Policía para el Municipio de San Francisco del Rincón, que podrán ser, desde 5 hasta 20 unidades de medida y actualización (UMA).

El pago de las multas, deberá efectuarse en las oficinas recaudadoras correspondientes, aplicándose un descuento del 40% por pronto pago a quien las cubra dentro de los 10 días hábiles siguientes al levantamiento de la infracción.

ARTÍCULO 35.- Si el infractor del Reglamento de Policía para el Municipio de San Francisco del Rincón, fuese jornalero, obrero o trabajador, no podrá ser sancionado con multa mayor del importe de su jornal o salario de un día y que tratándose de trabajadores no asalariados, la multa no excederá del equivalente a un día de su ingreso.

CAPÍTULO QUINTO DE LOS AJUSTES TARIFARIOS

ARTÍCULO 36.- Las cantidades que resulten de la aplicación de tarifas y cuotas se ajustarán conforme con la siguiente:

TABLA

CANTIDADES	UNIDAD DE AJUSTE
Desde \$0.01 y hasta \$ 0.50	A la unidad de peso inmediato inferior
Desde \$0.51 y hasta \$ 0.99	A la unidad de peso inmediato superior

TRANSITORIOS

PRIMERO.- Las presentes disposiciones Administrativas de Recaudación entraran en vigor, al día siguiente al de su publicación en el Periódico Oficial del Gobierno de Estado de Guanajuato.

SEGUNDO.- Se abrogan las demás disposiciones que se opongan al presente documento, sin perjuicio de las contenidas en Reglamentos diversos que contemplen acciones similares.

Por lo que con fundamento en artículo 77 fracción VI y artículo 236 de la Ley Orgánica Municipal para el Estado de Guanajuato, mando se imprima, publique, circule y se le dé el debido cumplimiento.

Dado en la residencia del Honorable Ayuntamiento Constitucional del Municipio de San Francisco del Rincón, Guanajuato, a los 03 días del mes de Febrero del año 2021.


C.P. JAVIER CASILLAS SALDAÑA
PRESIDENTE MUNICIPAL.




C. ROBERTO ROCHA SÁNCHEZ.
SECRETARIO DEL H. AYUNTAMIENTO



PRESIDENCIA MUNICIPAL - SAN LUIS DE LA PAZ, GTO.

EL C. T.S.U. LUIS GERARDO SÁNCHEZ SÁNCHEZ, PRESIDENTE MUNICIPAL DE SAN LUIS DE LA PAZ, GUANAJUATO; A LOS HABITANTES DEL MISMO HAGO SABER:

QUE EL HONORABLE AYUNTAMIENTO CONSTITUCIONAL QUE PRESIDIDO, CON FUNDAMENTO EN LO DISPUESTO POR EL ARTICULO 115 FRACCIÓN IV DE LA CONSTITUCIÓN POLÍTICA DE LOS ESTADOS UNIDOS MEXICANOS; 117 FRACCIÓN VII DE LA CONSTITUCIÓN POLÍTICA PARA EL ESTADO DE GUANAJUATO; 76 FRACCIÓN IV INCISO B), 233 Y 234 DE LA LEY ORGANICA MUNICIPAL PARA EL ESTADO DE GUANAJUATO; Y, 38 DE LA LEY PARA EL EJERCICIO Y CONTROL DE LOS RECURSOS PÚBLICOS PARA EL ESTADO Y LOS MUNICIPIOS DE GUANAJUATO, EN SESION ORDINARIA DE FECHA 28 VEINTIOCHO DEL MES DE ENERO DEL AÑO 2021 DOS MIL VEINTIUNO, EN EL ACTA NÚMERO 02/2021 APROBÓ LA PRIMERA MODIFICACIÓN DEL PRESUPUESTO DE EGRESOS DE LA ADMINISTRACIÓN PÚBLICA MUNICIPAL DE SAN LUIS DE LA PAZ, GUANAJUATO, PARA EL EJERCICIO FISCAL 2021 DOS MIL VEINTIUNO, DE CONFORMIDAD CON LAS CIFRAS SIGUIENTES:

1RA. MODIFICACIÓN DE INGRESOS 2021

IMPUESTOS	\$ 24,568,442.73
DERECHOS	\$ 9,657,089.42
PRODUCTOS	\$ 5,682,982.78
CONTRIBUCIONES DE MEJORAS	\$ -
APROVECHAMIENTOS	\$ 3,060,827.46
PARTICIPACIONES, APORTACIONES Y CONVENIOS	\$ 306,560,458.39
OTROS INGRESOS	\$ -
	\$ 349,529,800.78

1RA. MODIFICACIÓN DE EGRESOS 2021
CLASIFICACIÓN POR UNIDAD RESPONSABLE

010	PRESIDENCIA	\$ 10,536,285.79
021	COORDINACIÓN DE LA MUJER	\$ 961,077.26
020	H. AYUNTAMIENTO	\$ 9,762,117.06
021	SINDICATURA	\$ 1,375,270.99
030	SECRETARIA DE AYUNTAMIENTO	\$ 9,533,032.58
040	TESORERÍA MUNICIPAL	\$ 26,550,666.08
050	CONTRALORÍA	\$ 3,978,189.87
060	JUZGADO	\$ 793,366.46
070	OFICIALÍA	\$ 35,852,085.30
080	DESARROLLO ECONÓMICO	\$ 3,090,011.36
081	TURISMO	\$ 3,370,959.01
082	DESARROLLO AGROPECUARIO	\$ 29,565,541.65
090	INFRAESTRUCTURA MUNICIPAL Y OBRAS	\$ 61,965,926.11
091	DESARROLLO URBANO	\$ 4,998,722.34
100	DESARROLLO SOCIAL	\$ 19,328,457.70
110	DEPORTES	\$ 3,186,999.01
120	SERVICIOS MUNICIPALES	\$ 36,235,111.92
130	CASA DE CULTURA	\$ 4,954,525.81
140	RASTRO	\$ 4,736,444.34
150	SEGURIDAD PUBLICA	\$ 47,401,736.53
160	TRANSITO MUNICIPAL	\$ 9,534,485.96
170	PROTECCION CIVIL	\$ 4,595,829.38
180	PROTECCION AL AMBIENTE	\$ 2,167,958.27
190	JAPAS	\$ 4,000,000.00
200	SUBSIDIOS	\$ 385,000.00
	SISTEMA DIF MUNICIPAL	\$ 10,670,000.00
	TOTAL	\$ 349,529,800.78

CLASIFICACIÓN POR TIPO DE GASTO


1	GASTO CORRIENTE	\$ 236,368,438.62
2	GASTO DE CAPITAL	\$ 112,961,362.16
3	AMORTIZACIÓN DE LA DEUDA Y DISMINUCIÓN DE PASIVOS	\$ 200,000.00
4	PENSIONES Y JUBILACIONES	\$ -
5	PARTICIPACIONES	\$ -
	TOTAL	\$ 349,529,800.78

CLASIFICACIÓN POR OBJETO DEL GASTO

1000	SERVICIOS PERSONALES	\$ 182,635,871.50
2000	MATERIALES Y SUMINISTROS	\$ 26,274,724.10
3000	SERVICIOS GENERALES	\$ 27,457,843.02
	TRANSFERENCIAS, ASIGNACIONES, SUBSIDIOS Y OTRAS	
4000	AYUDAS	\$ 17,638,000.00
5000	BIENES MUEBLES, INMUEBLES E INTANGIBLES	\$ 6,003,801.16
6000	INVERSIÓN PÚBLICA	\$ 89,019,560.00
7000	INVERSIONES FINANCIERAS Y OTRAS PREVISIONES	\$ 100,000.00
8000	PARTICIPACIONES Y APORTACIONES	\$ 200,001.00
9000	DEUDA PÚBLICA	\$ 200,000.00
	TOTAL	\$ 349,529,800.78

POR LO TANTO, CON FUNDAMENTO EN LOS ARTÍCULOS 77 FRACCIONES I Y IV DE LA LEY ORGÁNICA MUNICIPAL PARA EL ESTADO DE GUANAJUATO, MANDO SE IMPRIMA, PUBLIQUE, CIRCULE Y SE DÉ EL DEBIDO CUMPLIMIENTO.

DADO EN LA PRESIDENCIA MUNICIPAL DE SAN LUIS DE LA PAZ, ESTADO DE GUANAJUATO, AL DÍA 28 VEINTIOCHO DÍAS DEL MES DE ENERO DEL AÑO 2021 DOS MIL VEINTIUNO.



T.S.U. LUIS GERARDO SÁNCHEZ SÁNCHEZ
PRESIDENTE MUNICIPAL



LUIS JAIRO ARMANDO ÁLVAREZ VACA
SECRETARIO DEL H. AYUNTAMIENTO

PRESIDENCIA MUNICIPAL - SANTA CATARINA, GTO.

La C. Licenciada Sonia García Toscano, Presidenta Municipal de Santa Catarina, Guanajuato, a los habitantes del mismo hace saber: Que el H. Ayuntamiento Constitucional que presido, en ejercicio de las facultades que le confieren los artículos 115 de la Constitución Política de los Estados Unidos Mexicanos; 117 de la Constitución Política del Estado de Guanajuato, 35 y 36 de la Ley para el Ejercicio y Control de los Recursos Públicos para el Estado y los Municipios de Guanajuato; en Sesión de Ayuntamiento Ordinaria N° 54 de fecha 30 de diciembre de 2020, aprobó el siguiente:



PRESUPUESTO GENERAL DE INGRESOS Y EGRESOS PARA EL EJERCICIO FISCAL 2021
DEL SMDIF DE SANTA CATARINA, GUANAJUATO
ADMINISTRACIÓN MUNICIPAL 2018-2021



INGRESOS


PROGRAMA	POSPRE	PARTIDA	CONCEPTO	APROBADO INICIAL
INGRESOS MUNICIPALES				\$ 3,600,000.00
01	910101	419108201	TRANSFERENCIAS DE SERVICIOS PERSONALES	\$ 2,871,019.96
01	910102	419108202	TRANSFERENCIAS MATERIALES Y SUMINISTROS	\$ 251,460.04
01	910103	419108203	TRANSFERENCIAS GASTOS GENERALES	\$ 391,300.00
01	910104	419108204	TRANSFERENCIAS PARA INVERSION FINANCIERA AYUDAS Y SUBSIDIOS	\$ 81,220.00
01	910105	419108205	BIENES MUEBLES, INMUEBLES E INTANGIBLES	\$ 5,000.00
INGRESOS EXTRAORDINARIOS				\$ 42,000.00
TOTAL INGRESOS				\$ 3,642,000.00
INGRESOS ESTATALES				\$ 249,300.00
1600421	798301	439983001	CONVENIO PROCURADURIA	\$ 114,000.00
1600421	798301	439983001	CONVENIO PROGRAMA CAIC (EDUCADORAS)	\$ 33,300.00
1600421	798301	439983001	CONVENIO DESAYUNOS	\$ 102,000.00
TOTAL DE INGRESOS				\$ 249,300.00

EGRESOS

			DIRECCION	\$
			SERVICIOS PERSONALES	\$ 1,533,213.55
E1001	1131	511101131	Sueldos base	\$ 622,779.08
E1001	1321	511301321	Prima Vacacional	\$ 15,569.48
E1001	1323	511301323	Gratificación de fin de año	\$ 77,847.39
E1001	1312	511301312	Prima de antigüedad	\$ 20,759.30
E1001	1531	511501531	Prestaciones de retiro	\$ 51,898.26
E1001	1441	511401441	Seguros (Gastos medicos y medicinas)	\$ 10,000.00
E1001	1592	511501592	Otras Prestaciones (Despensa)	\$ 57,600.00
			MATERIALES Y SUMINISTROS	\$ 260,460.04
E1001	2111	512102111	Materiales y Utiles de Oficina (papeleria)	\$ 20,000.00
E1001	2181	512102181	Material de limpieza	\$ 11,460.04
E1001	2121	512102121	Materiales y Utiles de Impresión y Reproducción	\$ 13,000.00
E1001	2491	512402491	Materiales diversos	\$ 5,000.00
E1001	2531	512502531	Medicinas y Productos Farmaceuticos	\$ 42,000.00
E1001	2212	512202212	Prod Alim p pers en instalac de depend y ent	\$ 50,000.00
E1001	2911	512902911	Refacciones, accesorios y herramientas	\$ 2,000.00
E1001	2612	512602612	Combust Lub y aditivos vehiculos Serv Pub	\$ 117,000.00
			GASTOS GENERALES	\$ 381,300.00
E1001	3111	513103111	Servicio de energia eléctrica	\$ 52,800.00
E1001	3141	513103141	Servicio telefonia tradicional	\$ 10,500.00
E1001	3151	513103151	Servicio telefonia celular	\$ 2,400.00
E1001	3511	513503511	Conservación y mantenimiento de inmuebles	\$ 5,000.00
E1001	3521	513503521	Instal Rep y mannto de Mobil y Eq de admon	\$ 3,000.00
E1001	3751	513703751	Viáticos nac p Serv pub Desemp funciones ofic	\$ 80,000.00
E1001	3961	513903961	Otros gastos por Responsabilidades (Gastos Varios)	\$ 5,000.00
E1001	3121	513103121	Servicio de gas	\$ 4,000.00
E1001	3411	513403411	Servicios bancarios y financieros	\$ 5,000.00
E1001	3451	513403451	Seguro de bienes patrimoniales	\$ 38,000.00
E1001	3921	513903921	Otros impuestos y derechos	\$ 45,600.00
E1001	3551	513503551	Mantenimiento y conserbacion de bienes terrestres	\$ 40,000.00
E1001	3361	513303361	Impresiones y documentos oficiales para imp de servicio imprenta	\$ 15,000.00
E1001	3821	513803821	Festejo dia del niño	\$ 5,000.00
E1001	3821	513803821	Festejo adulto mayor	\$ 30,000.00
E1001	3821	513803821	Festejo dia de la familia	\$ 10,000.00
E1001	3821	513803821	Festejos diversos	\$ 30,000.00
			INVERSIONES FINANCIERAS, PREVISIONES ECONOMICAS Y AYUDAS	\$ 30,000.00
E1001	4411	524104411	Gastos relacionados con actividades culturales deportivas y ayudas extraordinarias	\$ 30,000.00
			BIENES MUEBLES, INMUEBLES E INTANGIBLES	\$ 5,000.00
E1001	5151	124135151	Computadoras y equipo periférico	\$ 5,000.00
			PROCURADURIA	\$ 302,950.04
			SERVICIOS PERSONALES	\$ 251,730.04

E1002	1131	511101131	Sueldos Base	\$ 178,523.71
E1002	1321	511301321	Prima Vacacional	\$ 4,463.09
E1002	1312	511301312	Prima de antigüedad	\$ 5,950.79
E1002	1323	511301323	Gratificación de fin de año	\$ 22,315.46
E1002	1531	511501531	Prestaciones de retiro	\$ 14,876.98
E1002	1441	511401441	Seguros (Gastos medicos y medicinas)	\$ 4,000.00
E1002	1592	511501592	Otras Prestaciones (Despensa)	\$ 21,600.00
INVERSIONES FINANCIERAS, PREVISIONES ECONOMICAS Y AYUDAS				\$ 51,220.00
E1002	4411	524104411	Gastos relacionados con actividades culturales deportivas y ayudas extraordinarias	\$ 51,220.00
HONORARIOS PSICOLOGIA				\$ 106,983.55
SERVICIOS PERSONALES				\$ 106,983.55
E1002	1211	511201211	Honorarios	\$ 77,987.02
E1002	1321	511301321	Prima Vacacional	\$ 1,949.68
E1002	1312	511301312	Prima de antigüedad	\$ 2,599.57
E1002	1323	511301323	Gratificación de fin de año	\$ 9,748.38
E1002	1531	511501531	Prestaciones de retiro	\$ 6,498.92
E1002	1441	511401441	Seguros (Gastos medicos y medicinas)	\$ 1,000.00
E1002	1592	511501592	Otras Prestaciones (Despensa)	\$ 7,200.00
PBR VULNERABILIDAD				\$ 43,000.00
MATERIALES Y SUMINISTROS				\$ 33,000.00
E1002	2111	512102111	Materiales, útiles y equipos menores de oficina	\$ 6,000.00
E1002	2121	512102121	Materiales y útiles de impresión y reproducción	\$ 5,000.00
E1002	2171	512102171	Materiales y útiles de enseñanza	\$ 7,500.00
E1002	2210	512202212	Productos alimenticios para personas	\$ 4,500.00
E1002	2612	512602612	Combustibles, lubricantes y aditivos	\$ 10,000.00
GASTOS GENERALES				\$ 10,000.00
E1002	3340	513703340	Servicios de capacitación	\$ 5,000.00
E1002	3750	513703751	Viáticos en el país	\$ 5,000.00
ADULTO MAYOR				\$ 349,204.99
SERVICIOS PERSONALES				\$ 349,204.99
E1003	1131	511101131	Sueldos Base	\$ 249,003.94
E1003	1321	511301321	Prima Vacacional	\$ 6,225.10
E1003	1312	511301312	Prima de antigüedad	\$ 8,300.13
E1003	1323	511301323	Gratificación de fin de año	\$ 31,125.49
E1003	1531	511501531	Prestaciones de retiro	\$ 20,750.33
E1003	1441	511401441	Seguros (Gastos medicos y medicinas)	\$ 5,000.00
E1003	1592	511501592	Otras Prestaciones (Despensa)	\$ 28,800.00
DIF SEG				\$ 321,941.60
SERVICIOS PERSONALES				\$ 321,941.60
E1004	1131	511101131	Sueldos Base	\$ 221,796.00
E1004	1321	511301321	Prima Vacacional	\$ 5,544.90
E1004	1312	511301312	Prima de antigüedad	\$ 7,393.20
E1004	1323	511301323	Gratificación de fin de año	\$ 27,724.50
E1004	1531	511501531	Prestaciones de retiro	\$ 18,483.00
E1004	1441	511401441	Seguros (Gastos medicos y medicinas)	\$ 5,000.00
E1004	1592	511501592	Otras Prestaciones (Despensa)	\$ 36,000.00
ALIMENTARIO DIRECTO				\$ 251,194.36
SERVICIOS PERSONALES				\$ 251,194.36
E1005	1131	511101131	Sueldos Base	\$ 172,021.86
E1005	1321	511301321	Prima Vacacional	\$ 4,300.55
E1005	1312	511301312	Prima de antigüedad	\$ 5,734.06
E1005	1323	511301323	Gratificación de fin de año	\$ 21,502.73
E1005	1531	511501531	Prestaciones de retiro	\$ 14,335.16
E1005	1441	511401441	Seguros (Gastos medicos y medicinas)	\$ 4,500.00
E1005	1592	511501592	Otras Prestaciones (Despensa)	\$ 28,800.00
REHABILITACION				\$ 316,670.64
SERVICIOS PERSONALES				\$ 316,670.64
E1006	1131	511101131	Sueldos Base	\$ 230,187.35
E1006	1321	511301321	Prima Vacacional	\$ 5,754.68
E1006	1312	511301312	Prima de antigüedad	\$ 7,672.91
E1006	1323	511301323	Gratificación de fin de año	\$ 28,773.42
E1006	1531	511501531	Prestaciones de retiro	\$ 19,182.28
E1006	1441	511401441	Seguros (Gastos medicos y medicinas)	\$ 3,500.00
E1006	1592	511501592	Otras Prestaciones (Despensa)	\$ 21,600.00
DANNA				\$ 90,987.62
SERVICIOS PERSONALES				\$ 90,987.62
E1007	1131	511101131	Sueldos Base	\$ 64,963.91
E1007	1321	511301321	Prima Vacacional	\$ 1,624.10
E1007	1312	511301312	Prima de antigüedad	\$ 2,165.46
E1007	1323	511301323	Gratificación de fin de año	\$ 8,120.49
E1007	1531	511501531	Prestaciones de retiro	\$ 5,413.66
E1007	1441	511401441	Seguros (Gastos medicos y medicinas)	\$ 1,500.00
E1007	1592	511501592	Otras Prestaciones (Despensa)	\$ 7,200.00
COORDINACION DE LA MUJER				\$ 89,927.97
SERVICIOS PERSONALES				\$ 89,927.97
E1009	1131	511101131	Sueldos Base	\$ 64,522.08

E1009	1321	511301321	Prima Vacacional	\$	1,613.05
E1009	1312	511301312	Prima de antigüedad	\$	2,150.74
E1009	1323	511301323	Gratificación de fin de año	\$	8,065.26
E1009	1531	511501531	Prestaciones de retiro	\$	5,376.84
E1009	1441	511401441	Seguros (Gastos medicos y medicinas)	\$	1,000.00
E1009	1592	511501592	Otras Prestaciones (Despensa)	\$	7,200.00
				RED MOVIL	\$ 235,925.70
				SERVICIOS PERSONALES	\$ 235,925.70
E1010	1131	511101131	Sueldos Base	\$	173,309.76
E1010	1321	511301321	Prima Vacacional	\$	4,332.74
E1010	1312	511301312	Prima de antigüedad	\$	5,776.99
E1010	1323	511301323	Gratificación de fin de año	\$	21,663.72
E1010	1531	511501531	Prestaciones de retiro	\$	14,442.48
E1010	1441	511401441	Seguros (Gastos medicos y medicinas)	\$	2,000.00
E1010	1592	511501592	Otras Prestaciones (Despensa)	\$	14,400.00
				TOTAL EGRESOS MUNICIPALES CUENTA CORRIENTE	\$ 3,642,000.00
				CONVENIO PROCURADURIA	\$ 249,300.00
				SERVICIOS PERSONALES	\$ 114,000.00
U0001	1131	511101131	Sueldos Base	\$	114,000.00
				CONVENIO PROGRAMA CIC (EDUCADORAS)	
				SERVICIOS PERSONALES	\$ 33,300.00
U0003	1131	511101131	Sueldos Base	\$	33,300.00
				CONVENIO DESAYUNOS	
				MATERIALES Y SUMINISTROS	\$ 102,000.00
U0004	2212	512202212	Prod Alim p pers en instalac de depend y ent	\$	102,000.00
				TOTAL EGRESOS ESTATALES	\$ 249,300.00



SISTEMA PARA EL DESARROLLO INTEGRAL DE LA FAMILIA

ADMINISTRACIÓN MUNICIPAL 2018-2021



PLANTILLA DE PERSONAL AUTORIZADA PARA EL EJERCICIO FISCAL 2021

No	PUESTO	SALARIO DIARIO	SUELDO BASE	PRESTACIONES DE RETIRO	PRIMA DE ANTIGÜEDAD	GRATIFICACION ANUAL	PRIMA VACACIONAL	I.E.C. 2%	DESPENSA	TOTAL	SUELDO MENSUAL	SUELDO QUINCENAL	IMPUESTO QUINCENAL	SUELDO NETO
1	DIRECTORA	388.59	139.892.40	11.657.70	4.663.08	17.486.55	3.497.31	2.797.85	7.200.00	187.194.89	11.657.70	5.828.85	897.52	5.131.33
2	SECRETARIA	155.59	56.012.40	4.667.70	1.867.08	7.001.55	1.400.31	1.120.25	7.200.00	79.269.29	4.667.70	2.333.85	149.84	2.184.01
3	AUXILIAR DE ADMINISTRACION	179.23	64.522.08	5.376.84	2.150.74	8.065.26	1.613.05	1.290.44	7.200.00	90.216.41	5.376.84	2.688.42	188.42	2.500.00
4	ADMINISTRADORA	342.00	123.120.00	10.260.00	4.104.00	15.990.00	3.078.00	2.462.40	7.200.00	165.614.40	10.260.00	5.130.00	548.58	4.581.42
5	CHOFER	180.48	64.963.91	5.413.66	2.165.46	8.120.49	1.624.10	1.299.28	7.200.00	90.786.89	5.413.66	2.706.83	190.42	2.516.41
6	CHOFER FORANEO	188.82	67.973.86	5.664.50	2.265.80	8.496.75	1.699.35	1.359.48	7.200.00	94.659.85	5.664.50	2.832.25	204.07	2.628.18
7	INTENDENTE	152.05	54.737.64	4.561.47	1.824.59	6.942.21	1.368.44	1.094.75	7.200.00	77.629.10	4.561.47	2.280.74	144.06	2.136.68
8	VELADOR	143.21	51.556.68	4.296.39	1.718.56	6.444.59	1.288.82	1.031.13	7.200.00	73.536.26	4.296.39	2.148.20	129.64	2.018.56
			622.779.08	51.899.48	20.759.30	77.847.39	15.989.48	12.455.68	57.600.00	858.909.09	51.899.26	25.949.13	2.252.55	23.696.58
9	PROMOTORA DANINA	180.46	64.963.91	5.413.66	2.165.46	8.120.49	1.624.10	1.299.28	7.200.00	90.786.89	5.413.66	2.706.83	190.42	2.516.41
			64.963.91	5.413.66	2.165.46	8.120.49	1.624.10	1.299.28	7.200.00	90.786.89	5.413.66	2.706.83	190.42	2.516.41
10	PROCURADOR	204.21	73.516.54	6.126.38	2.450.55	9.189.57	1.837.91	1.470.33	7.200.00	101.791.28	6.126.38	3.063.19	229.19	2.834.00
11	TRABAJADORA SOCIAL	127.42	45.871.20	3.822.60	1.529.04	5.735.90	1.146.78	917.42	7.200.00	66.220.94	3.822.60	1.911.30	111.30	1.900.00
12	SECRETARIO	164.27	59.135.88	4.928.00	1.971.20	7.392.00	1.478.40	1.162.72	7.200.00	83.286.29	4.928.00	2.464.00	164.00	2.300.00
			178.523.71	14.876.98	5.950.79	22.315.46	4.463.09	3.570.47	21.600.00	251.300.51	14.876.98	7.439.49	504.49	6.934.00
			\$ 221.796.00	\$ 18.483.00	\$ 7.393.20	\$ 27.724.50	\$ 5.544.90	\$ 4.435.92	\$ 36.000.00	\$ 321.377.52	\$ 18.483.00	\$ 9.241.50	\$ 536.35	\$ 8.705.15
13	RESPONSABLE ADULTOS MAYORES	241.02	86.766.48	7.230.54	2.892.22	10.845.81	2.169.16	1.735.33	7.200.00	118.839.54	7.230.54	3.615.27	289.26	3.326.01
14	AUXILIAR DE ADULTOS MAYORES	149.31	53.749.91	4.479.16	1.791.66	6.716.74	1.343.75	1.075.00	7.200.00	76.359.21	4.479.16	2.239.58	139.58	2.100.00
15	AUXILIAR DE ADULTOS MAYORES	149.31	53.749.91	4.479.16	1.791.66	6.716.74	1.343.75	1.075.00	7.200.00	76.359.21	4.479.16	2.239.58	139.58	2.100.00
16	INTENDENTE	152.05	54.737.64	4.561.47	1.824.59	6.942.21	1.368.44	1.094.75	7.200.00	77.629.10	4.561.47	2.280.74	144.06	2.136.68
			249.003.94	20.750.33	8.300.13	31.125.49	6.225.10	4.960.08	28.800.00	349.165.06	20.750.33	10.375.15	712.48	9.662.68
17	EDUCADORA	123.22	44.359.20	3.696.60	1.478.64	5.544.90	1.108.98	887.18	7.200.00	64.275.50	3.696.60	1.848.30	107.27	1.741.03
18	EDUCADORA	123.22	44.359.20	3.696.60	1.478.64	5.544.90	1.108.98	887.18	7.200.00	64.275.50	3.696.60	1.848.30	107.27	1.741.03
19	EDUCADORA	123.22	44.359.20	3.696.60	1.478.64	5.544.90	1.108.98	887.18	7.200.00	64.275.50	3.696.60	1.848.30	107.27	1.741.03
20	EDUCADORA	123.22	44.359.20	3.696.60	1.478.64	5.544.90	1.108.98	887.18	7.200.00	64.275.50	3.696.60	1.848.30	107.27	1.741.03
21	EDUCADORA	123.22	44.359.20	3.696.60	1.478.64	5.544.90	1.108.98	887.18	7.200.00	64.275.50	3.696.60	1.848.30	107.27	1.741.03
			\$ 221.796.00	\$ 18.483.00	\$ 7.393.20	\$ 27.724.50	\$ 5.544.90	\$ 4.435.92	\$ 36.000.00	\$ 321.377.52	\$ 18.483.00	\$ 9.241.50	\$ 536.35	\$ 8.705.15
22	PROMOTORA DE ALIMENTARIA (DESAYUNOS)	164.27	59.135.88	4.928.00	1.971.20	7.392.00	1.478.40	1.162.72	7.200.00	83.286.29	4.928.00	2.464.00	164.00	2.300.00

PROMOTORA DE ALIMENTARIA (COMEDORES)	164.27	59,135.98	4,928.00	1,971.20	7,392.00	1,478.40	1,182.72	7,200.00	83,286.29	4,928.00	2,464.00	164.00	2,300.00
25	149.31	53,749.91	4,479.16	1,791.66	6,718.74	1,343.75	1,075.00	7,200.00	76,358.21	4,479.16	2,239.58	139.58	2,100.00
24		\$ 172,021.86	\$ 14,335.16	\$ 5,734.06	\$ 21,502.73	\$ 4,300.55	\$ 3,440.44	\$ 21,600.00	\$ 242,934.79	\$ 14,335.16	\$ 7,167.58	\$ 467.58	\$ 6,700.00

COORDINADOR TERAPIA FISICA	310.88	111,915.96	9,326.28	3,730.51	13,989.42	2,797.88	2,238.31	7,200.00	151,197.76	9,326.28	4,663.14	463.14	4,200.00
25	179.23	64,522.08	5,376.84	2,150.74	8,065.26	1,613.05	1,290.44	7,200.00	90,218.41	5,376.84	2,688.42	188.42	2,500.00
26	149.31	53,749.91	4,479.16	1,791.66	6,718.74	1,343.75	1,075.00	7,200.00	76,358.21	4,479.16	2,239.58	139.58	2,100.00
27		\$ 230,187.35	\$ 19,182.28	\$ 7,672.91	\$ 28,713.42	\$ 5,754.68	\$ 4,603.75	\$ 21,600.00	\$ 317,774.39	\$ 19,182.28	\$ 9,591.14	\$ 791.14	\$ 8,800.00

28	179.23	64,522.08	5,376.84	2,150.74	8,065.26	1,613.05	1,290.44	7,200.00	90,218.41	5,376.84	2,688.42	188.42	2,500.00
		64,522.08	5,376.84	2,150.74	8,065.26	1,613.05	1,290.44	7,200.00	90,218.41	5,376.84	2,688.42	188.42	2,500.00

PROMOTORA RED MOVIL	240.71	86,654.88	7,221.24	2,888.50	10,831.86	2,166.37	1,733.10	7,200.00	118,695.95	7,221.24	3,610.62	288.75	3,321.87
30	240.71	86,654.88	7,221.24	2,888.50	10,831.86	2,166.37	1,733.10	7,200.00	118,695.95	7,221.24	3,610.62	288.75	3,321.87
		\$ 173,309.76	\$ 14,442.48	\$ 5,776.99	\$ 21,663.72	\$ 4,332.74	\$ 3,466.20	\$ 14,400.00	\$ 237,391.89	\$ 14,442.48	\$ 7,221.24	\$ 577.50	\$ 6,643.74

SUMA TOTAL DE PLANTILLA GASTO CORRIENTE		\$ 1,977,107.69	\$ 150,316.49	\$ 60,126.60	\$ 225,474.74	\$ 45,094.95	\$ 36,075.96	\$ 201,600.00	\$ 2,522,486.67	\$ 150,316.49	\$ 75,158.25	\$ 5,643.43	\$ 69,514.82
---	--	-----------------	---------------	--------------	---------------	--------------	--------------	---------------	-----------------	---------------	--------------	-------------	--------------

HONORARIOS DE PERSONAL AUTORIZADO PARA EL EJERCICIO FISCAL 2021

31	216.63	77,687.02	6,498.92	2,599.57	9,748.38	1,949.88	1,559.74	7,200.00	107,543.29	6,498.92	3,249.46	249.46	3,000.00
		77,687.02	6,498.92	2,599.57	9,748.38	1,949.88	1,559.74	7,200.00	107,543.29	6,498.92	3,249.46	249.46	3,000.00


SUMA TOTAL DE PLANTILLA HONORARIOS		\$ 77,687.02	\$ 6,498.92	\$ 2,599.57	\$ 9,748.38	\$ 1,949.88	\$ 1,559.74	\$ 7,200.00	\$ 107,543.29	\$ 6,498.92	\$ 3,249.46	\$ 249.46	\$ 3,000.00
------------------------------------	--	--------------	-------------	-------------	-------------	-------------	-------------	-------------	---------------	-------------	-------------	-----------	-------------

Por lo tanto, con fundamento en lo dispuesto en los artículos 77 fracción VI y 240 de la Ley Orgánica Municipal para el Estado de Guanajuato, mando se imprima, publique, circule y se le dé el debido cumplimiento.

Dado en el Salón de Cabildos del H. Ayuntamiento del Municipio de Santa Catarina, Guanajuato, a los 30 días del mes de diciembre de 2020.



La Presidenta Municipal
 Susana Carreña Toscano



El Secretario del H. Ayuntamiento
 T.P. Angel Tinoco Vazquez

PRESIDENCIA MUNICIPAL - ATARJEA, GTO.

EL CIUDADANO PROF. PEDRO PUEBLITO HERNÁNDEZ GARCÍA, PRESIDENTE MUNICIPAL DE TIERRA BLANCA, GUANAJUATO, A LOS HABITANTES DEL MISMO HACE SABER:

QUE EL H. AYUNTAMIENTO QUE PRESIDO, EN EJERCICIO DE LAS FACULTADES QUE LE CONFIEREN LOS ARTÍCULOS 115 FRACCIÓN II DE LA CONSTITUCIÓN POLÍTICA DE LOS ESTADOS UNIDOS MEXICANOS; 117 FRACCIÓN I DE LA CONSTITUCIÓN POLÍTICA PARA EL ESTADO DE GUANAJUATO; 76 FRACCIÓN IV INCISOS A) Y B), 107, 166, 233, 234, 235 Y 240 DE LA LEY ORGÁNICA MUNICIPAL PARA EL ESTADO DE GUANAJUATO; Y 1 FRACCIÓN III, 22 AL 25, 35, 36, 38 Y 87 DE LA LEY PARA EL EJERCICIO Y CONTROL DE LOS RECURSOS PÚBLICOS PARA EL ESTADO Y LOS MUNICIPIOS DE GUANAJUATO; APROBÓ POR UNANIMIDAD EN ACTA DE SESIÓN EXTRAORDINARIA NÚMERO 28 DE FECHA 1 DE JUNIO DE 2020, EL SIGUIENTE:

PRIMERA MODIFICACIÓN AL TABULADOR DE SUELDOS Y SALARIOS, PLANTILLA DE PERSONAL, Y PRESUPUESTO GENERAL DE INGRESOS Y EGRESOS DEL MUNICIPIO DE TIERRA BLANCA, GUANAJUATO; PARA EL EJERCICIO FISCAL 2020

TABULADOR DE SUELDOS Y SALARIOS

MUNICIPIO DE TIERRA BLANCA, GTO.
ADMINISTRACIÓN MUNICIPAL 2018-2021

1ª MODIFICACIÓN AL TABULADOR DE SUELDOS Y SALARIOS PARA EL EJERCICIO FISCAL 2020

NÚMERO DE PLAZAS	DENOMINACIÓN DEL PUESTO 2020	CATEGORIA	SALARIO DIARIO 2020	SUELDO ANUAL	PRIMA VACACIONAL 30%	AGUINALDO (40 DÍAS)	FONDO DE AHORRO 8.33%	PRIMA DE ANTIGÜEDAD (12 DÍAS)	PRESTACION ES DE RETIRO (30 DÍAS)	TOTAL ANUAL
1	PRESIDENTE MUNICIPAL	ELECCIÓN POPULAR	2,019.97	737,289.05	12,119.82	80,798.80	61,416.18	0.00	0.00	891,623.85
8	REGIDOR MUNICIPAL	ELECCIÓN POPULAR	1,232.27	449,778.55	7,393.62	49,290.80	37,466.55	0.00	0.00	543,929.52
1	SÍNDICO MUNICIPAL	ELECCIÓN POPULAR	1,336.70	487,895.50	8,020.20	53,468.00	40,641.70	0.00	0.00	590,025.40
1	ASESOR JURÍDICO	CONFIANZA	642.81	234,625.65	3,856.86	25,712.40	0.00	7,713.72	19,284.30	291,192.93
1	AUTORIDAD SUSTANCIADORA Y RESOLUTORA	CONFIANZA	349.30	127,494.50	2,095.80	13,972.00	0.00	4,191.60	10,479.00	158,232.90
1	AUXILIAR ASesor JURIDICO	CONFIANZA	509.34	185,909.10	3,056.04	20,373.60	0.00	6,112.08	15,280.20	230,731.02
1	AUXILIAR DE ARCHIVO	CONFIANZA	468.66	171,060.90	2,811.96	18,746.40	0.00	5,623.92	14,059.80	212,302.98
1	AUXILIAR DE CONTRALORIA	CONFIANZA	349.30	127,494.50	2,095.80	13,972.00	0.00	4,191.60	10,479.00	158,232.90
1	AUXILIAR JURIDICO	CONFIANZA	318.70	116,325.50	1,912.20	12,748.00	0.00	3,824.40	9,561.00	144,371.10
1	CONTRALOR MUNICIPAL	CONFIANZA	468.66	171,060.90	2,811.96	18,746.40	0.00	5,623.92	14,059.80	212,302.98
1	COORDINADOR DE CATASTRO	CONFIANZA	452.60	165,199.00	2,715.60	18,104.00	0.00	5,431.20	13,578.00	205,027.80
1	COORDINADOR DE DESARROLLO ECONOMICO	CONFIANZA	297.09	108,437.85	1,782.54	11,883.60	0.00	3,565.08	8,912.70	134,581.77
1	COORDINADOR DE DESARROLLO RURAL	CONFIANZA	297.09	108,437.85	1,782.54	11,883.60	0.00	3,565.08	8,912.70	134,581.77
1	COORDINADOR DE EGRESOS	CONFIANZA	599.02	218,642.30	3,594.12	23,960.80	0.00	7,188.24	17,970.60	271,356.06
1	COORDINADOR DE INGRESOS	CONFIANZA	301.10	109,301.50	1,806.60	12,044.00	0.00	3,613.20	9,033.00	136,398.30
1	COORDINADOR DE PROGRAMAS ESPECIALES	CONFIANZA	599.02	218,642.30	3,594.12	23,960.80	0.00	7,188.24	17,970.60	271,356.06
1	COORDINADOR DE PROTECCIÓN CIVIL	CONFIANZA	380.66	138,940.90	2,283.96	15,226.40	0.00	4,567.92	11,419.80	172,438.98
1	COORDINADORA PARA LA MUJER	CONFIANZA	196.20	71,613.00	1,177.20	7,848.00	0.00	2,354.40	5,886.00	88,878.60
1	DIRECTOR CASA DE LA CULTURA	CONFIANZA	382.34	139,554.10	2,294.04	15,293.60	0.00	4,588.08	11,470.20	173,200.02
1	DIRECTOR DE COMUNICACIÓN SOCIAL	CONFIANZA	380.63	138,929.95	2,283.78	15,225.20	0.00	4,567.56	11,418.90	172,425.39
1	DIRECTOR DE DEPORTE	CONFIANZA	342.42	124,983.30	2,054.52	13,696.80	0.00	4,109.04	10,272.60	155,116.26
1	DIRECTOR DE DESARROLLO SOCIAL Y HUMANO	CONFIANZA	826.54	301,687.10	4,959.24	33,061.60	0.00	9,918.48	24,796.20	374,422.62
1	DIRECTOR DE EDUCACION	CONFIANZA	550.23	200,833.95	3,301.38	22,009.20	0.00	6,602.76	16,506.90	249,254.19
1	DIRECTOR DE FISCALIZACIÓN	CONFIANZA	381.95	139,411.75	2,291.70	15,278.00	0.00	4,583.40	11,458.50	173,023.35
1	DIRECTOR DE MEDIO AMBIENTE	CONFIANZA	499.93	182,474.45	2,999.58	19,997.20	0.00	5,999.16	14,997.90	226,468.29
1	DIRECTOR DE OBRAS PUBLICAS	CONFIANZA	1,164.33	424,980.45	6,985.98	46,573.20	0.00	13,971.96	34,929.90	527,441.49
1	DIRECTOR DE PLANEACION	CONFIANZA	480.13	175,247.45	2,880.78	19,205.20	0.00	5,761.56	14,403.90	217,498.89
1	DIRECTOR DE SEGURIDAD PUBLICA	CONFIANZA	826.54	301,687.10	4,959.24	33,061.60	0.00	9,918.48	24,796.20	374,422.62
1	DIRECTOR DEL CENTUDE	CONFIANZA	297.56	108,609.40	1,785.36	11,902.40	0.00	3,570.72	8,926.80	134,794.68
1	DIRECTOR OFICIAL MAYOR	CONFIANZA	525.80	191,917.00	3,154.80	21,032.00	0.00	6,309.60	15,774.00	238,187.40
1	DIRECTOR SERVICIOS PUBLICOS	CONFIANZA	826.54	301,687.10	4,959.24	33,061.60	0.00	9,918.48	24,796.20	374,422.62
2	JEFE DE SERVICIO	CONFIANZA	525.68	191,873.20	3,154.08	21,027.20	0.00	6,308.16	15,770.40	238,133.04
1	PROMOTOR DE COMUNIDADES INDIGENAS	CONFIANZA	314.91	114,942.15	1,889.46	12,596.40	0.00	3,778.92	9,447.30	142,654.23
1	SECRETARIO DEL AYUNTAMIENTO	CONFIANZA	867.87	316,772.55	5,207.22	34,714.80	0.00	10,414.44	26,036.10	393,145.11
1	SECRETARIO PARTICULAR	CONFIANZA	867.87	316,772.55	5,207.22	34,714.80	0.00	10,414.44	26,036.10	393,145.11
1	SUBDIRECTOR DE SEGURIDAD PUBLICA	CONFIANZA	550.23	200,833.95	3,301.38	22,009.20	0.00	6,602.76	16,506.90	249,254.19
1	SUBDIRECTOR SERVICIOS PUBLICOS	CONFIANZA	490.82	179,149.30	2,944.92	19,632.80	0.00	5,889.84	14,724.60	222,341.46
1	TESORERO MUNICIPAL	CONFIANZA	1,164.33	424,980.45	6,985.98	46,573.20	0.00	13,971.96	34,929.90	527,441.49
1	TITULAR DE LA UNIDAD DE TRANSPARENCIA	CONFIANZA	289.00	105,485.00	1,734.00	11,560.00	0.00	3,468.00	8,670.00	130,917.00
2	ALBAÑIL	BASE	204.69	74,711.85	1,228.14	8,187.60	0.00	2,456.28	6,140.70	92,724.57
3	ALMACENISTA "A"	BASE	158.70	57,925.50	952.20	6,348.00	0.00	1,804.40	4,761.70	71,891.50
2	ASISTENTE ADMINISTRATIVO	BASE	314.91	114,942.15	1,889.46	12,596.40	0.00	3,778.92	9,447.30	142,654.23
1	ASISTENTE DE DIRECCION	BASE	212.54	77,577.10	1,275.24	8,501.60	0.00	2,550.48	6,376.20	96,280.62

3	AUXILIAR ADMINISTRATIVO	BASE	235.45	85,939.25	1,412.70	9,418.00	0.00	2,825.40	7,063.50	106,658.85	
8	AUXILIAR ADMINISTRATIVO "C"	BASE	277.72	101,367.80	1,666.32	11,108.80	0.00	3,332.64	8,331.60	125,807.16	
1	AUXILIAR ADMINISTRATIVO, VALUADOR Y NOTIFICADOR DE PREDIOS	BASE	599.15	218,689.75	3,594.90	23,966.00	0.00	7,189.80	17,974.50	271,414.95	
1	AUXILIAR CATASTRO "B"	BASE	196.23	71,623.95	1,177.38	7,849.20	0.00	2,354.76	5,886.90	88,892.19	
1	AUXILIAR DE CENTUDE	BASE	260.32	95,016.80	1,561.92	10,412.80	0.00	3,123.84	7,809.60	117,924.96	
1	AUXILIAR DE DESARROLLO URBANO	BASE	577.13	210,652.45	3,462.78	23,085.20	0.00	6,925.56	17,313.90	261,439.89	
1	AUXILIAR DE FISCALIZACIÓN	BASE	233.09	85,077.85	1,398.54	9,323.60	0.00	2,797.08	6,992.70	105,589.77	
1	AUXILIAR DE OBRAS PÚBLICAS	BASE	490.82	179,149.30	2,944.92	19,632.80	0.00	5,889.84	14,724.60	222,341.46	
1	AUXILIAR DE OFICIALÍA MAYOR	BASE	153.74	56,115.10	922.44	6,149.60	0.00	1,844.88	4,612.20	69,644.22	
1	AUXILIAR ELECTRICO	BASE	156.22	57,020.30	937.32	6,248.80	0.00	1,874.64	4,686.60	70,767.66	
1	BARRENDERO "A"	BASE	160.06	58,421.90	960.36	6,402.40	0.00	1,920.72	4,801.80	72,507.18	
6	BARRENDERO "B"	BASE	144.92	52,895.80	869.52	5,796.80	0.00	1,739.04	4,347.60	65,648.76	
3	BIBLIOTECARIA	BASE	123.22	44,975.30	739.32	4,928.80	0.00	1,478.64	3,696.60	55,818.66	
2	BOMBERO	BASE	260.32	95,016.80	1,561.92	10,412.80	0.00	3,123.84	7,809.60	117,924.96	
1	CARTERO	BASE	123.22	44,975.30	739.32	4,928.80	0.00	1,478.64	3,696.60	55,818.66	
1	CHOFER "B" (CAMIÓN DE BASURA)	BASE	203.32	74,211.80	1,219.92	8,132.80	0.00	2,439.84	6,099.60	92,103.96	
2	CHOFER "C" (CAMIÓN DE BASURA)	BASE	181.69	66,316.85	1,090.14	7,267.60	0.00	2,180.28	5,450.70	82,305.57	
3	CHOFER "C" (PIPA)	BASE	181.69	66,316.85	1,090.14	7,267.60	0.00	2,180.28	5,450.70	82,305.57	
2	CHOFER DE AMBULANCIA	BASE	190.86	69,663.90	1,145.16	7,634.40	0.00	2,290.32	5,725.80	86,459.58	
1	CHOFER DE PRESIDENCIA	BASE	265.33	96,845.45	1,591.98	10,613.20	0.00	3,183.96	7,959.90	120,194.49	
2	CHOFER FORANEO	BASE	265.33	96,845.45	1,591.98	10,613.20	0.00	3,183.96	7,959.90	120,194.49	
1	CONSULTOR FISCAL	BASE	233.09	85,077.85	1,398.54	9,323.60	0.00	2,797.08	6,992.70	105,589.77	
1	COORDINADOR DE ASUNTOS INTERNOS	BASE	213.25	77,836.25	1,279.50	8,530.00	0.00	2,559.00	6,397.50	96,602.25	
1	CRONISTA MUNICIPAL	BASE	237.62	86,731.30	1,425.72	9,504.80	0.00	2,851.44	7,128.60	107,641.86	
4	ELABORACION DE PROYECTOS (B)	BASE	544.47	198,721.55	3,266.82	21,778.80	0.00	6,533.64	16,334.10	246,644.91	
1	ELECTRICISTA	BASE	185.98	67,882.70	1,115.88	7,439.20	0.00	2,231.76	5,579.40	84,248.94	
1	ENCARGADO DE AGUA POTABLE "A"	BASE	172.54	62,977.10	1,035.24	6,901.60	0.00	2,070.48	5,176.20	78,160.62	
2	ENCARGADO DE AGUA POTABLE "B"	BASE	141.70	51,720.50	850.20	5,668.00	0.00	1,700.40	4,251.00	64,190.10	
1	ENCARGADO DE CORRIOS	BASE	153.74	56,115.10	922.44	6,149.60	0.00	1,844.88	4,612.20	69,644.22	
1	ENCARGADO DE NÓMINAS	BASE	277.72	101,367.80	1,666.32	11,108.80	0.00	3,332.64	8,331.60	125,807.16	
2	ENCARGADO DE PLANTA TRATADORA	BASE	172.82	63,079.30	1,036.92	6,912.80	0.00	2,073.84	5,184.60	78,287.46	
13	GESTOR CENTRO DEL SABER	BASE	123.22	44,975.30	739.32	4,928.80	0.00	1,478.64	3,696.60	55,818.66	
2	GUARDABOSQUE	BASE	204.69	74,711.85	1,228.14	8,187.60	0.00	2,456.28	6,140.70	92,724.57	
1	INSTRUCTOR DE GIMNASIO	BASE	207.04	75,569.60	1,242.24	8,281.60	0.00	2,484.48	6,211.20	93,789.12	
6	INTENDENTE	BASE	144.92	52,895.80	869.52	5,796.80	0.00	1,739.04	4,347.60	65,648.76	
1	JARDINEROS "A"	BASE	196.88	71,861.20	1,181.28	7,875.20	0.00	2,362.56	5,906.40	89,186.64	
6	JARDINEROS "B"	BASE	144.92	52,895.80	869.52	5,796.80	0.00	1,739.04	4,347.60	65,648.76	
1	JUEZ CALIFICADOR	BASE	222.50	81,212.50	1,335.00	8,900.00	0.00	2,670.00	6,675.00	100,792.50	
2	OFICIAL ADMINISTRATIVO	BASE	380.66	138,940.90	2,283.96	15,226.40	0.00	4,567.92	11,419.80	172,438.98	
27	OFICIAL Y POLICIA DE TRANSITO	BASE	439.01	160,238.65	2,634.06	17,560.40	0.00	5,268.12	13,170.30	198,871.53	
2	OPERADOR DE 911	BASE	380.66	138,940.90	2,283.96	15,226.40	0.00	4,567.92	11,419.80	172,438.98	
1	OPERADOR DE RETROEXCAVADORA	BASE	199.61	72,857.65	1,197.66	7,984.40	0.00	2,395.32	5,988.30	90,423.33	
1	OPERADOR DE TRACTOR AGRICOLA	BASE	158.70	57,925.50	952.20	6,348.00	0.00	1,904.40	4,761.00	71,891.10	
2	OPERADOR DE VEHICULO DE VOLTEO	BASE	199.61	72,857.65	1,197.66	7,984.40	0.00	2,395.32	5,988.30	90,423.33	
1	PANTEONERO	BASE	173.04	63,159.60	1,038.24	6,921.60	0.00	2,076.48	5,191.20	78,387.12	
1	PINTOR	BASE	158.70	57,925.50	952.20	6,348.00	0.00	1,904.40	4,761.00	71,891.10	
1	PLOMERO	BASE	193.41	70,594.65	1,160.46	7,736.40	0.00	2,320.92	5,802.30	87,614.73	
4	PROMOTOR "A"	BASE	207.04	75,569.60	1,242.24	8,281.60	0.00	2,484.48	6,211.20	93,789.12	
2	PROMOTOR CENTROS DEL SABER "A"	BASE	123.22	44,975.30	739.32	4,928.80	0.00	1,478.64	3,696.60	55,818.66	
1	PROMOTOR CULTURAL	BASE	166.20	60,663.00	997.20	6,648.00	0.00	1,994.40	4,986.00	75,288.60	
1	PROMOTOR UVEG	BASE	288.60	105,339.00	1,731.60	11,544.00	0.00	3,463.20	8,658.00	130,735.80	
1	PROMOTOR VOZ JOVEN	BASE	196.23	71,623.95	1,177.38	7,849.20	0.00	2,354.76	5,886.90	88,892.19	
2	PROMOTOR	BASE	123.22	44,975.30	739.32	4,928.80	0.00	1,478.64	3,696.60	55,818.66	
1	RECEPCIONISTA	BASE	196.22	71,620.30	1,177.32	7,848.80	0.00	2,354.64	5,886.60	88,887.66	
8	RECOLECTOR	BASE	173.04	63,159.60	1,038.24	6,921.60	0.00	2,076.48	5,191.20	78,387.12	
1	RECOLECTOR "A"	BASE	181.69	66,316.85	1,090.14	7,267.60	0.00	2,180.28	5,450.70	82,305.57	
8	SECRETARIA "A"	BASE	196.22	71,620.30	1,177.32	7,848.80	0.00	2,354.64	5,886.60	88,887.66	
2	SUPERVISOR	BASE	298.89	109,094.85	1,793.34	11,955.60	0.00	3,586.68	8,966.70	135,397.17	
2	SUPERVISOR DE OBRA "B"	BASE	213.25	77,836.25	1,279.50	8,530.00	0.00	2,559.00	6,397.50	96,602.25	
2	VELADOR	BASE	128.94	47,063.10	773.64	5,157.60	0.00	1,547.28	3,868.20	58,409.82	
216	PLAZAS TOTALES										

II. PLANTILLA DE PERSONAL

MUNICIPIO DE TIERRA BLANCA, GUANAJUATO.
ADMINISTRACIÓN MUNICIPAL 2018-2021
1. MODIFICACIÓN A PLANTILLA DE PERSONAL AUTORIZADA PARA EL EJERCICIO FISCAL 2020

No.	DEPENDENCIA / CENTRO GESTOR	DENOMINACIÓN DEL PUESTO	CATEGORÍA	SALARIO DIARIO 2020	SUeldo ANUAL	PRIMA VACACIONAL (30% DE 20 DÍAS)	AGUINALDO (40 DÍAS)	FONDO DE AHORRO 8.33%	PRIMA DE ANTIGÜEDAD (12 DÍAS)	PRESTACIONES DE RETIRO (30 DÍAS)	TOTAL ANUAL
-----	-----------------------------	-------------------------	-----------	---------------------	--------------	-----------------------------------	---------------------	-----------------------	-------------------------------	----------------------------------	-------------

DESACHO DE PRESIDENCIA											
1	DESACHO DE PRESIDENCIA	PRESIDENTE MUNICIPAL	ELECCIÓN POPULAR	2,019.97	737,289.05	12,119.82	80,798.80	61,416.18	0.00	0.00	891,623.85
2	DESACHO DE PRESIDENCIA	SECRETARIO PARTICULAR	CONFIANZA	867.87	316,773.55	5,207.22	34,714.80	0.00	10,414.44	26,096.10	393,145.11
3	DESACHO DE PRESIDENCIA	CHOFER DE PRESIDENCIA	BASE	265.33	96,845.45	1,591.98	10,613.20	0.00	3,183.96	7,959.90	120,194.49
4	DESACHO DE PRESIDENCIA	SECRETARIA "A"	BASE	196.22	71,620.30	1,177.32	7,848.80	0.00	2,354.64	5,886.60	88,887.66
5	DESACHO DE PRESIDENCIA	RECEPCIONISTA	BASE	196.22	71,620.30	1,177.32	7,848.80	0.00	2,354.64	5,886.60	88,887.66
											335,165.65

SINDICATURA MUNICIPAL											
6	SINDICATURA	SÍNDICO MUNICIPAL	ELECCIÓN POPULAR	1,336.70	487,895.50	8,020.20	53,468.00	40,641.70	0.00	0.00	590,025.40
7	SINDICATURA	ASESOR JURIDICO	CONFIANZA	642.81	234,625.65	3,856.86	25,712.40	0.00	7,713.72	19,284.30	291,192.93
8	SINDICATURA	AUXILIAR ASESOR JURIDICO	CONFIANZA	509.34	185,909.10	3,056.04	20,373.60	0.00	6,112.08	15,280.20	230,731.02
103	SINDICATURA	ASISTENTE DE DIRECCION	BASE	212.54	77,577.10	1,275.24	8,501.60	0.00	2,550.48	6,376.20	96,280.62
											2,009.14
											25,536.24

OFICINA DE REGIDORES											
10	DESACHO DE REGIDORES	REGIDOR MUNICIPAL	ELECCIÓN POPULAR	1,232.27	449,778.55	7,393.62	49,290.80	37,466.55	0.00	0.00	543,929.52
11	DESACHO DE REGIDORES	REGIDOR MUNICIPAL	ELECCIÓN POPULAR	1,232.27	449,778.55	7,393.62	49,290.80	37,466.55	0.00	0.00	543,929.52
12	DESACHO DE REGIDORES	REGIDOR MUNICIPAL	ELECCIÓN POPULAR	1,232.27	449,778.55	7,393.62	49,290.80	37,466.55	0.00	0.00	543,929.52
13	DESACHO DE REGIDORES	REGIDOR MUNICIPAL	ELECCIÓN POPULAR	1,232.27	449,778.55	7,393.62	49,290.80	37,466.55	0.00	0.00	543,929.52
14	DESACHO DE REGIDORES	REGIDOR MUNICIPAL	ELECCIÓN POPULAR	1,232.27	449,778.55	7,393.62	49,290.80	37,466.55	0.00	0.00	543,929.52
15	DESACHO DE REGIDORES	REGIDOR MUNICIPAL	ELECCIÓN POPULAR	1,232.27	449,778.55	7,393.62	49,290.80	37,466.55	0.00	0.00	543,929.52
16	DESACHO DE REGIDORES	REGIDOR MUNICIPAL	ELECCIÓN POPULAR	1,232.27	449,778.55	7,393.62	49,290.80	37,466.55	0.00	0.00	543,929.52
17	DESACHO DE REGIDORES	REGIDOR MUNICIPAL	ELECCIÓN POPULAR	1,232.27	449,778.55	7,393.62	49,290.80	37,466.55	0.00	0.00	543,929.52
18	DESACHO DE REGIDORES	AUXILIAR ADMINISTRATIVO	BASE	235.45	85,939.25	1,412.70	9,418.00	0.00	2,825.40	7,063.50	106,658.85
											2,225.71
											95,414.90

UNIDAD DE TRANSPARENCIA											
19	UNIDAD DE TRANSPARENCIA	TITULAR DE LA UNIDAD DE TRANSPARENCIA	CONFIANZA	289.00	105,485.00	1,734.00	11,560.00	0.00	3,468.00	8,670.00	130,917.00
											2,731.92

COMUNICACIÓN SOCIAL											
20	COMUNICACIÓN SOCIAL	DIRECTOR DE COMUNICACIÓN SOCIAL	CONFIANZA	380.63	138,929.95	2,283.78	15,225.20	0.00	4,567.56	11,418.90	172,425.39
											3,598.10
											3,598.10

49	DIRECCION DE OBRAS PUBLICAS	CONFIANZA	1.164.33	424.980.45	1.365.98	46.573.20	13.571.96	34.929.90	527.441.49	11.006.41
50	DIRECCION DE OBRAS PUBLICAS	BASE	577.13	210.652.45	6.982.78	23.085.20	6.975.56	17.313.90	261.439.89	5.455.61
51	DIRECCION DE OBRAS PUBLICAS	BASE	490.82	179.149.30	2.944.92	19.632.80	5.889.84	14.724.60	142.642.72	4.639.72
53	DIRECCION DE OBRAS PUBLICAS	BASE	199.61	72.857.65	1.197.66	7.984.40	2.395.32	5.988.30	90.423.33	1.886.91
54	DIRECCION DE OBRAS PUBLICAS	BASE	199.61	72.857.65	1.197.66	7.984.40	2.395.32	5.988.30	90.423.33	1.886.91
55	DIRECCION DE OBRAS PUBLICAS	BASE	213.25	77.836.25	1.275.50	8.530.00	2.559.00	6.397.50	96.602.25	2.015.85
56	DIRECCION DE OBRAS PUBLICAS	BASE	213.25	77.836.25	1.275.50	8.530.00	2.559.00	6.397.50	96.602.25	2.015.85
57	DIRECCION DE OBRAS PUBLICAS	BASE	277.72	101.367.80	1.666.32	11.108.80	3.332.64	8.331.60	125.007.23	2.625.29
58	DIRECCION DE OBRAS PUBLICAS	BASE	314.91	114.942.15	1.889.46	12.596.40	3.778.92	9.447.30	142.654.84	2.976.84
59	DIRECCION DE OBRAS PUBLICAS	BASE	199.61	72.857.65	1.197.66	7.984.40	2.395.32	5.988.30	90.423.33	1.886.91
60	DIRECCION DE OBRAS PUBLICAS	BASE	544.47	198.731.55	3.266.82	21.778.80	6.533.64	16.334.10	246.644.91	5.146.87
61	DIRECCION DE OBRAS PUBLICAS	BASE	544.47	198.731.55	3.266.82	21.778.80	6.533.64	16.334.10	246.644.91	5.146.87
62	DIRECCION DE OBRAS PUBLICAS	BASE	544.47	198.731.55	3.266.82	21.778.80	6.533.64	16.334.10	246.644.91	5.146.87
63	DIRECCION DE OBRAS PUBLICAS	BASE	544.47	198.731.55	3.266.82	21.778.80	6.533.64	16.334.10	246.644.91	5.146.87
				2.200.263.80	36.168.72	241.124.80	0.00	72.337.44	180.843.60	56.983.82

OFICIAIA MAYOR

64	OFICIAIA MAYOR	CONFIANZA	525.80	191.917.00	3.154.80	21.032.00	6.309.60	15.774.00	238.187.40	4.970.39
65	OFICIAIA MAYOR	BASE	190.86	69.663.90	1.145.16	7.634.40	2.290.32	5.725.80	86.459.58	1.804.20
66	OFICIAIA MAYOR	BASE	190.86	69.663.90	1.145.16	7.634.40	2.290.32	5.725.80	86.459.58	1.804.20
67	OFICIAIA MAYOR	BASE	196.22	71.620.30	1.177.32	7.848.80	2.354.64	5.886.60	88.887.66	1.854.87
68	OFICIAIA MAYOR	BASE	196.22	71.620.30	1.177.32	7.848.80	2.354.64	5.886.60	88.887.66	1.854.87
69	OFICIAIA MAYOR	BASE	144.92	52.895.80	869.53	5.796.80	1.739.04	4.347.60	65.648.76	1.369.93
70	OFICIAIA MAYOR	BASE	144.92	52.895.80	869.53	5.796.80	1.739.04	4.347.60	65.648.76	1.369.93
71	OFICIAIA MAYOR	BASE	144.92	52.895.80	869.53	5.796.80	1.739.04	4.347.60	65.648.76	1.369.93
72	OFICIAIA MAYOR	BASE	153.74	56.115.10	922.44	6.149.60	1.844.88	4.612.20	69.644.22	1.453.30
73	OFICIAIA MAYOR	BASE	123.22	44.975.30	739.32	4.928.80	1.478.64	3.696.60	55.818.66	1.164.80
74	OFICIAIA MAYOR	BASE	158.70	57.925.50	952.20	6.348.00	1.904.40	4.761.00	71.891.10	1.500.19
75	OFICIAIA MAYOR	BASE	158.70	57.925.50	952.20	6.348.00	1.904.40	4.761.00	71.891.10	1.500.19
76	OFICIAIA MAYOR	BASE	158.70	57.925.50	952.20	6.348.00	1.904.40	4.761.00	71.891.10	1.500.19
77	OFICIAIA MAYOR	BASE	153.74	56.115.10	922.44	6.149.60	1.844.88	4.612.20	69.644.22	1.453.30
78	OFICIAIA MAYOR	BASE	265.33	96.845.45	1.591.98	10.613.20	3.183.96	7.959.90	120.94.49	2.508.16
79	OFICIAIA MAYOR	BASE	265.33	96.845.45	1.591.98	10.613.20	3.183.96	7.959.90	120.94.49	2.508.16
				1.137.846.70	19.035.08	126.887.20	0.00	36.066.16	95.165.40	25.986.62

DIRECCION DE DESARROLLO SOCIAL Y HUMANO

80	DIRECCION DE DESARROLLO SOCIAL Y HUMANO	CONFIANZA	826.54	301.687.10	4.959.24	33.061.60	9.918.48	24.796.20	374.422.62	7.813.28
81	DIRECCION DE DESARROLLO SOCIAL Y HUMANO	BASE	314.91	114.942.15	1.889.46	12.596.40	3.778.92	9.447.30	142.654.23	2.976.84
82	DIRECCION DE DESARROLLO SOCIAL Y HUMANO	BASE	207.04	75.569.60	1.242.24	8.281.60	2.484.48	6.211.20	93.789.12	1.957.15
83	DIRECCION DE DESARROLLO SOCIAL Y HUMANO	BASE	207.04	75.569.60	1.242.24	8.281.60	2.484.48	6.211.20	93.789.12	1.957.15
				567.768.45	9.333.18	62.221.20	0.00	18.666.36	46.665.90	14.704.43

COORDINACION DE DESARROLLO RURAL

84	COORDINACION DE DESARROLLO RURAL	CONFIANZA	297.09	108.437.85	1.782.54	11.883.60	3.565.08	8.912.70	134.581.77	2.808.39
85	COORDINACION DE DESARROLLO RURAL	BASE	207.04	75.569.60	1.242.24	8.281.60	2.484.48	6.211.20	93.789.12	1.957.15
86	COORDINACION DE DESARROLLO RURAL	BASE	158.70	57.925.50	952.20	6.348.00	1.904.40	4.761.00	71.891.10	1.500.19
				241.932.95	3.976.98	26.513.20	0.00	7.953.96	19.884.90	6.265.73

COORDINACION DE DESARROLLO ECONOMICO

87	COORDINACION DE DESARROLLO ECONOMICO	CONFIANZA	297.09	108.437.85	1.782.54	11.883.60	3.565.08	8.912.70	134.581.77	2.808.39
----	--------------------------------------	-----------	--------	------------	----------	-----------	----------	----------	------------	----------

88	ECONOMICO COORDINACION DE DESARROLLO ECONOMICO	PROMOTOR "A"	BASE	207.04	75,569.60	1,242.24	8,281.60	2,484.48	6,211.20	93,789.12	1,957.15	4,765.54
					184,007.45	3,024.78	20,165.20	0.00	6,046.55	15,123.90	228,370.89	

COORDINACION DE COMUNIDADES INDIGENAS

89	COORDINACION DE COMUNIDADES INDIGENAS	PROMOTOR DE COMUNIDADES INDIGENAS	CONFIANZA	314.91	114,942.15	1,889.46	12,596.40	3,776.92	9,447.30	142,654.23	2,976.84	2,976.84
					114,942.15	1,889.46	12,596.40	0.00	3,776.92	9,447.30	142,654.23	

CASA DE LA CULTURA

90	CASA DE LA CULTURA	DIRECTOR CASA DE LA CULTURA	CONFIANZA	382.34	139,554.10	2,294.04	15,793.60	4,588.08	11,470.20	173,200.02	3,614.26	
91	CASA DE LA CULTURA	PROMOTOR CULTURAL	BASE	166.20	60,665.00	997.20	6,648.00	1,994.40	4,986.00	75,288.60	1,517.09	
92	CASA DE LA CULTURA	PROMOTOR CENTROS DEL SABER "A"	BASE	123.22	44,975.30	739.32	4,928.80	1,476.64	3,696.60	55,818.66	1,164.80	
93	CASA DE LA CULTURA	PROMOTOR CENTROS DEL SABER "A"	BASE	123.22	44,975.30	739.32	4,928.80	1,476.64	3,696.60	55,818.66	1,164.80	
94	CASA DE LA CULTURA	PROMOTORA	BASE	123.22	44,975.30	739.32	4,928.80	1,476.64	3,696.60	55,818.66	1,164.80	
95	CASA DE LA CULTURA	CASA DE LA CULTURA	BASE	123.22	44,975.30	739.32	4,928.80	1,476.64	3,696.60	55,818.66	1,164.80	
96	CASA DE LA CULTURA	SECRETARIA "A"	BASE	123.22	44,975.30	739.32	4,928.80	1,476.64	3,696.60	55,818.66	1,164.80	
97	CASA DE LA CULTURA	BIBLIOTECARIA (CABECERA)	BASE	123.22	44,975.30	739.32	4,928.80	1,476.64	3,696.60	55,818.66	1,164.80	
98	CASA DE LA CULTURA	BIBLIOTECARIA (CENEGUILLA)	BASE	123.22	44,975.30	739.32	4,928.80	1,476.64	3,696.60	55,818.66	1,164.80	
99	CASA DE LA CULTURA	BIBLIOTECARIA (FRACCION DEL CANO)	BASE	123.22	44,975.30	739.32	4,928.80	1,476.64	3,696.60	55,818.66	1,164.80	
100	CASA DE LA CULTURA	INTENDENTE	BASE	144.92	52,895.80	869.52	5,796.80	1,739.04	4,347.60	65,648.76	1,369.93	
101	CASA DE LA CULTURA	VELADOR	BASE	126.94	47,063.10	773.64	5,157.60	1,547.28	3,868.20	52,920.82	1,218.87	
					686,623.40	11,286.96	75,246.40	0.00	22,574.92	56,434.80	177,922.51	

DIRECCION DE DEPORTES

102	DIRECCION DE DEPORTES	DIRECTOR DE DEPORTE	CONFIANZA	342.42	124,983.30	2,054.52	13,696.80	4,109.04	10,272.60	155,116.26	3,236.90	
104	DIRECCION DE DEPORTES	PROMOTOR VOZ JOVEN	BASE	196.23	71,623.95	1,177.38	7,849.20	2,354.76	5,886.90	88,892.19	1,854.96	
105	DIRECCION DE DEPORTES	INSTRUCTOR DE GIMNASIO	BASE	207.04	75,569.60	1,242.24	8,281.60	2,484.48	6,211.20	93,789.12	1,957.15	
9	DIRECCION DE DEPORTES	SECRETARIA "A"	BASE	196.22	71,620.30	1,177.32	7,848.80	2,354.64	5,886.60	88,887.66	1,854.87	
					343,797.15	5,651.46	37,676.40	0.00	11,302.92	28,257.30	426,685.23	

CENTRO TURISTICO DE DESARROLLO ECONOMICO

106	CENTRO TURISTICO DE DESARROLLO ECONOMICO	DIRECTOR DEL CENTUDE	CONFIANZA	297.56	108,609.40	1,785.36	11,902.40	3,570.72	8,926.80	134,794.68	2,812.83	
107	CENTRO TURISTICO DE DESARROLLO ECONOMICO	AUXILIAR DE CENTUDE	BASE	260.32	95,016.80	1,561.92	10,412.80	3,123.84	7,809.60	117,924.96	2,460.80	
108	CENTRO TURISTICO DE DESARROLLO ECONOMICO	VELADOR	BASE	126.94	47,063.10	773.64	5,157.60	1,547.28	3,868.20	58,409.82	1,218.87	
109	CENTRO TURISTICO DE DESARROLLO ECONOMICO	INTENDENTE	BASE	144.92	52,895.80	869.52	5,796.80	1,739.04	4,347.60	65,648.76	1,369.93	
					303,585.10	4,990.44	33,269.60	0.00	9,980.88	24,952.20	7,862.44	

PROTECCION CIVIL

110	PROTECCION CIVIL	COORDINADOR DE PROTECCION CIVIL	CONFIANZA	380.66	138,940.90	2,283.96	15,226.40	4,567.92	11,419.80	172,438.98	3,598.38	
111	PROTECCION CIVIL	SUPERVISOR	BASE	298.69	109,094.85	1,793.34	11,955.60	3,586.68	8,966.70	135,997.17	2,825.41	
112	PROTECCION CIVIL	SUPERVISOR	BASE	298.69	109,094.85	1,793.34	11,955.60	3,586.68	8,966.70	135,997.17	2,825.41	
					357,130.60	5,870.64	39,137.60	0.00	11,744.28	25,353.20	443,233.32	

DIRECCION DE MEDIO AMBIENTE Y ECOLOGIA

113	DIRECCION DE ECOLOGIA Y MEDIO AMBIENTE	DIRECTOR DE MEDIO AMBIENTE	CONFIANZA	499.93	182,474.45	2,999.58	19,997.20	5,999.16	14,997.90	226,468.29	4,725.84	
114	DIRECCION DE ECOLOGIA Y MEDIO AMBIENTE	AUXILIAR ADMINISTRATIVO	BASE	235.45	85,939.25	1,412.70	9,418.00	2,825.40	7,063.50	106,658.85	2,225.71	
115	DIRECCION DE ECOLOGIA Y MEDIO AMBIENTE	GUARDAROSQUE	BASE	204.69	74,711.85	1,228.14	8,187.60	2,456.28	6,140.70	92,724.57	1,934.93	

116	DIRECCION DE ECOLOGIA Y MEDIO AMBIENTE	GUARDABOSQUE	BASE	204.69	74,711.85	1,228.14	8,197.60	2,456.28	6,140.70	92,724.57	1,934.93
				417,837.40	6,688.55	45,790.40	0.00	13,737.12	34,342.80	518,576.28	10,821.42
DIRECCION DE EDUCACION											
117	DIRECCION DE EDUCACION	DIRECCION DE EDUCACION	CONFIANZA	550.23	200,833.95	3,301.38	22,009.20	6,602.76	16,506.90	249,254.19	5,201.32
118	DIRECCION DE EDUCACION	SECRETARIA "A"	BASE	198.22	71,610.30	1,177.32	7,848.80	2,354.64	5,886.64	88,887.66	1,854.87
119	DIRECCION DE EDUCACION	PROFESOR/LUGS	BASE	288.60	105,339.00	1,731.60	11,544.00	3,463.20	8,658.00	130,735.80	2,728.14
120	DIRECCION DE EDUCACION	CRONISTA MUNICIPAL	BASE	237.62	86,731.30	1,425.72	9,504.80	2,851.44	7,128.60	107,641.86	2,246.22
121	DIRECCION DE EDUCACION	GESTOR CENTRO DEL SABER (CABECERA MUNICIPAL)	BASE	123.22	44,975.30	739.32	4,928.80	1,478.64	3,696.60	55,818.66	1,164.80
122	DIRECCION DE EDUCACION	GESTOR CENTRO DEL SABER (FRACCION DE GUADALUPE)	BASE	123.22	44,975.30	739.32	4,928.80	1,478.64	3,696.60	55,818.66	1,164.80
123	DIRECCION DE EDUCACION	GESTOR CENTRO DEL SABER (LA ESTANCIA)	BASE	123.22	44,975.30	739.32	4,928.80	1,478.64	3,696.60	55,818.66	1,164.80
124	DIRECCION DE EDUCACION	GESTOR CENTRO DEL SABER (CIENEGUILLA)	BASE	123.22	44,975.30	739.32	4,928.80	1,478.64	3,696.60	55,818.66	1,164.80
125	DIRECCION DE EDUCACION	GESTOR CENTRO DEL SABER (CUESTA DE PEÑONES)	BASE	123.22	44,975.30	739.32	4,928.80	1,478.64	3,696.60	55,818.66	1,164.80
126	DIRECCION DE EDUCACION	GESTOR CENTRO DEL SABER (RINCON DEL CAMO)	BASE	123.22	44,975.30	739.32	4,928.80	1,478.64	3,696.60	55,818.66	1,164.80
127	DIRECCION DE EDUCACION	GESTOR CENTRO DEL SABER (LAS MORAS)	BASE	123.22	44,975.30	739.32	4,928.80	1,478.64	3,696.60	55,818.66	1,164.80
128	DIRECCION DE EDUCACION	GESTOR CENTRO DEL SABER (CERRO COLORADO)	BASE	123.22	44,975.30	739.32	4,928.80	1,478.64	3,696.60	55,818.66	1,164.80
129	DIRECCION DE EDUCACION	GESTOR CENTRO DEL SABER (LA TIMALA)	BASE	123.22	44,975.30	739.32	4,928.80	1,478.64	3,696.60	55,818.66	1,164.80
130	DIRECCION DE EDUCACION	GESTOR CENTRO DEL SABER (PEÑA BLANCA)	BASE	123.22	44,975.30	739.32	4,928.80	1,478.64	3,696.60	55,818.66	1,164.80
131	DIRECCION DE EDUCACION	GESTOR CENTRO DEL SABER (JUANICA)	BASE	123.22	44,975.30	739.32	4,928.80	1,478.64	3,696.60	55,818.66	1,164.80
132	DIRECCION DE EDUCACION	GESTOR CENTRO DEL SABER (MONTE PRIETO)	BASE	123.22	44,975.30	739.32	4,928.80	1,478.64	3,696.60	55,818.66	1,164.80
133	DIRECCION DE EDUCACION	GESTOR CENTRO DEL SABER (APARTADERO)	BASE	123.22	44,975.30	739.32	4,928.80	1,478.64	3,696.60	55,818.66	1,164.80
				1,049,203.45	17,247.18	114,981.20	0.00	34,494.36	86,235.90	1,302,162.09	27,177.99

134	DIRECCION DE SERVICIOS MUNICIPALES	DIRECTOR SERVICIOS PUBLICOS	CONFIANZA	826.54	301,687.10	4,959.24	33,061.60	9,518.48	24,796.20	374,472.62	7,813.28
135	DIRECCION DE SERVICIOS MUNICIPALES	SUBDIRECTOR SERVICIOS PUBLICOS	BASE	490.82	179,149.30	2,944.92	19,632.80	5,889.84	14,724.60	222,341.46	4,639.72
136	DIRECCION DE SERVICIOS MUNICIPALES	SECRETARIA "A"	BASE	198.22	71,610.30	1,177.32	7,848.80	2,354.64	5,886.60	88,887.66	1,854.87
				552,456.70	5,081.48	60,543.20	0.00	18,163.96	45,407.40	665,651.74	14,307.87

DSM - SERVICIO MUNICIPAL DE LIMPIA											
137	DSM - SERVICIO MUNICIPAL DE LIMPIA	CHOFER "B" (CAMION DE BASURA)	BASE	203.32	74,211.80	1,219.92	8,132.80	2,438.84	6,099.60	92,103.96	1,921.98
138	DSM - SERVICIO MUNICIPAL DE LIMPIA	CHOFER "C" (CAMION DE BASURA)	BASE	181.69	66,316.83	1,090.14	7,267.60	2,180.28	5,450.70	82,305.57	1,717.52
139	DSM - SERVICIO MUNICIPAL DE LIMPIA	RECOLECTOR "C" (CAMION DE BASURA)	BASE	181.69	66,316.83	1,090.14	7,267.60	2,180.28	5,450.70	82,305.57	1,717.52
140	DSM - SERVICIO MUNICIPAL DE LIMPIA	RECOLECTOR "A"	BASE	181.69	66,316.83	1,090.14	7,267.60	2,180.28	5,450.70	82,305.57	1,717.52
141	DSM - SERVICIO MUNICIPAL DE LIMPIA	RECOLECTOR "A"	BASE	173.04	63,159.60	1,038.24	6,921.60	2,076.48	5,191.20	78,387.12	1,635.75
142	DSM - SERVICIO MUNICIPAL DE LIMPIA	RECOLECTOR	BASE	173.04	63,159.60	1,038.24	6,921.60	2,076.48	5,191.20	78,387.12	1,635.75
143	DSM - SERVICIO MUNICIPAL DE LIMPIA	RECOLECTOR	BASE	173.04	63,159.60	1,038.24	6,921.60	2,076.48	5,191.20	78,387.12	1,635.75
144	DSM - SERVICIO MUNICIPAL DE LIMPIA	RECOLECTOR	BASE	173.04	63,159.60	1,038.24	6,921.60	2,076.48	5,191.20	78,387.12	1,635.75
145	DSM - SERVICIO MUNICIPAL DE LIMPIA	RECOLECTOR	BASE	173.04	63,159.60	1,038.24	6,921.60	2,076.48	5,191.20	78,387.12	1,635.75
146	DSM - SERVICIO MUNICIPAL DE LIMPIA	RECOLECTOR	BASE	173.04	63,159.60	1,038.24	6,921.60	2,076.48	5,191.20	78,387.12	1,635.75
147	DSM - SERVICIO MUNICIPAL DE LIMPIA	RECOLECTOR	BASE	173.04	63,159.60	1,038.24	6,921.60	2,076.48	5,191.20	78,387.12	1,635.75
148	DSM - SERVICIO MUNICIPAL DE LIMPIA	RECOLECTOR	BASE	173.04	63,159.60	1,038.24	6,921.60	2,076.48	5,191.20	78,387.12	1,635.75
149	DSM - SERVICIO MUNICIPAL DE LIMPIA	BARRENDERO "A"	BASE	160.06	58,421.90	980.36	6,402.40	1,920.72	4,801.80	72,507.18	1,513.05

150	DSM - SERVICIO MUNICIPAL DE LIMPIA BARRENDERO "B"	BASE	144.92	52,895.80	869.52	5,796.80	1,739.04	4,347.60	65,648.76	1,369.93
151	DSM - SERVICIO MUNICIPAL DE LIMPIA BARRENDERO "B"	BASE	144.92	52,895.80	869.52	5,796.80	1,739.04	4,347.60	65,648.76	1,369.93
152	DSM - SERVICIO MUNICIPAL DE LIMPIA BARRENDERO "B"	BASE	144.92	52,895.80	869.52	5,796.80	1,739.04	4,347.60	65,648.76	1,369.93
153	DSM - SERVICIO MUNICIPAL DE LIMPIA BARRENDERO "B"	BASE	144.92	52,895.80	869.52	5,796.80	1,739.04	4,347.60	65,648.76	1,369.93
154	DSM - SERVICIO MUNICIPAL DE LIMPIA BARRENDERO "B"	BASE	144.92	52,895.80	869.52	5,796.80	1,739.04	4,347.60	65,648.76	1,369.93
155	DSM - SERVICIO MUNICIPAL DE LIMPIA BARRENDERO "B"	BASE	144.92	52,895.80	869.52	5,796.80	1,739.04	4,347.60	65,648.76	1,369.93
			11,594,235.85	18,373,774	126,491,160	0.00	37,947.48	94,868.70	1,432,517.37	29,893.13

DSP - MANTENIMIENTO DE PARQUES Y JARDINES

156	DSP - MANTENIMIENTO DE PARQUES Y JARDINES	JARDINEROS "A" (CIENEGUILLA)	BASE	196.88	71,861.20	1,181.28	7,875.20	2,367.56	5,906.40	1,861.11	89,186.64
157	DSP - MANTENIMIENTO DE PARQUES Y JARDINES	JARDINEROS "B" (CIENEGUILLA)	BASE	144.92	52,895.80	869.52	5,796.80	1,739.04	4,347.60	1,369.93	65,648.76
158	DSP - MANTENIMIENTO DE PARQUES Y JARDINES	JARDINEROS "B" (UJANICA)	BASE	144.92	52,895.80	869.52	5,796.80	1,739.04	4,347.60	1,369.93	65,648.76
159	DSP - MANTENIMIENTO DE PARQUES Y JARDINES	JARDINEROS "B" (FRACCION DEL CANO)	BASE	144.92	52,895.80	869.52	5,796.80	1,739.04	4,347.60	1,369.93	65,648.76
160	DSP - MANTENIMIENTO DE PARQUES Y JARDINES	JARDINEROS "B" (TIERRA BLANCA)	BASE	144.92	52,895.80	869.52	5,796.80	1,739.04	4,347.60	1,369.93	65,648.76
161	DSP - MANTENIMIENTO DE PARQUES Y JARDINES	JARDINEROS "B" (TIERRA BLANCA)	BASE	144.92	52,895.80	869.52	5,796.80	1,739.04	4,347.60	1,369.93	65,648.76
162	DSP - MANTENIMIENTO DE PARQUES Y JARDINES	JARDINEROS "B" (CUESTA DE PERONES)	BASE	144.92	52,895.80	869.52	5,796.80	1,739.04	4,347.60	1,369.93	65,648.76
			389,236.00	6,398.40	42,656.00	0.00	12,796.80	31,992.00	483,079.20	10,080.68	

DSM - MANTENIMIENTO A RED DE ALUMBRADO PUBLICO

163	DSM - MANTENIMIENTO A RED DE ALUMBRADO PUBLICO	ELECTRICISTA	BASE	185.98	67,882.70	1,115.88	7,439.20	2,231.76	5,579.40	1,758.07	84,248.94
164	DSM - MANTENIMIENTO A RED DE ALUMBRADO PUBLICO	AUXILIAR ELECTRICO	BASE	156.22	57,020.30	937.32	6,248.80	1,874.64	4,686.60	1,476.75	70,767.66
			124,903.00	2,053.20	13,688.00	0.00	4,106.40	10,266.00	155,016.60	3,234.82	

DSM - MANTENIMIENTO A RED DE AGUA POTABLE Y ALCATARRILADO

165	DSM - MANTENIMIENTO A RED DE AGUA POTABLE Y ALCATARRILADO	PLOMERO	BASE	193.41	70,594.65	1,160.46	7,736.40	2,320.92	5,802.30	1,828.30	87,614.73
166	DSM - MANTENIMIENTO A RED DE AGUA POTABLE Y ALCATARRILADO	ENCARGADO DE AGUA POTABLE "A"	BASE	172.54	62,977.10	1,035.24	6,901.60	2,070.48	5,176.20	1,631.02	78,160.62
167	DSM - MANTENIMIENTO A RED DE AGUA POTABLE Y ALCATARRILADO	ENCARGADO DE AGUA POTABLE "B"	BASE	141.70	51,720.50	850.20	5,568.00	1,700.40	4,251.00	1,339.49	64,190.10
168	DSM - MANTENIMIENTO A RED DE AGUA POTABLE Y ALCATARRILADO	ENCARGADO DE AGUA POTABLE "B"	BASE	141.70	51,720.50	850.20	5,568.00	1,700.40	4,251.00	1,339.49	64,190.10
169	DSM - MANTENIMIENTO A RED DE AGUA POTABLE Y ALCATARRILADO	ENCARGADO DE PLANTA TRATADORA	BASE	172.82	63,079.30	1,036.92	6,912.80	2,073.84	5,184.60	1,633.67	78,387.46
170	DSM - MANTENIMIENTO A RED DE AGUA POTABLE Y ALCATARRILADO	ENCARGADO DE PLANTA TRATADORA	BASE	172.82	63,079.30	1,036.92	6,912.80	2,073.84	5,184.60	1,633.67	78,387.46
171	DSM - MANTENIMIENTO A RED DE AGUA POTABLE Y ALCATARRILADO	CHOFER "C" (PIPA)	BASE	181.69	66,316.85	1,090.14	7,267.60	2,180.28	5,450.70	1,717.52	82,305.57
172	DSM - MANTENIMIENTO A RED DE AGUA POTABLE Y ALCATARRILADO	CHOFER "C" (PIPA)	BASE	181.69	66,316.85	1,090.14	7,267.60	2,180.28	5,450.70	1,717.52	82,305.57
173	DSM - MANTENIMIENTO A RED DE AGUA POTABLE Y ALCATARRILADO	CHOFER "C" (PIPA)	BASE	181.69	66,316.85	1,090.14	7,267.60	2,180.28	5,450.70	1,717.52	82,305.57
			562,121.90	9,240.36	61,602.40	0.00	18,480.72	46,201.80	697,847.18	14,558.19	

DSM - MANTENIMIENTO A PANTEONES

174	DSM - MANTENIMIENTO A PANTEONES	PANTEONERO	BASE	173.04	63,159.60	1,038.24	6,921.60	2,076.48	5,191.20	1,635.75	78,387.12
			63,159.60	6,921.60	1,038.24	0.00	2,076.48	5,191.20	78,387.12	1,635.75	

1,500.19	
1,934.93	
1,934.93	
5,370.06	

DSM - MANTENIMIENTOS GENERALES	PINTOR	158.70	57,925.50	952.20	6,348.00	1,904.40	4,761.00	71,891.10
175 DSM - MANTENIMIENTOS GENERALES	ALBAÑIL	204.69	74,711.85	1,228.14	8,187.60	2,456.28	6,140.70	92,724.57
176 DSM - MANTENIMIENTOS GENERALES	A.BAÑIL	204.69	74,711.85	1,228.14	8,187.60	2,456.28	6,140.70	92,724.57
177 DSM - MANTENIMIENTOS GENERALES	A.BAÑIL	204.69	74,711.85	1,228.14	8,187.60	2,456.28	6,140.70	92,724.57
		207,349.20	3,408.48	0.00	27,723.20	6,816.96	17,042.40	257,340.24

DIRECCIÓN DE SEGURIDAD PÚBLICA Y TRÁNSITO

178	DIRECCIÓN DE SEGURIDAD PÚBLICA Y TRÁNSITO	DIRECTOR DE SEGURIDAD PÚBLICA	826.54	301,687.10	4,959.24	33,061.60	24,796.20	374,422.62
179	DIRECCIÓN DE SEGURIDAD PÚBLICA Y TRÁNSITO	SUBDIRECTOR DE SEGURIDAD PÚBLICA	550.23	200,833.95	3,301.38	22,009.20	16,506.90	249,254.19
180	DIRECCIÓN DE SEGURIDAD PÚBLICA Y TRÁNSITO	JEFE DE SERVICIO	525.68	191,873.20	3,154.08	21,027.20	15,770.40	238,133.04
181	DIRECCIÓN DE SEGURIDAD PÚBLICA Y TRÁNSITO	JEFE DE SERVICIO	525.68	191,873.20	3,154.08	21,027.20	15,770.40	238,133.04
182	DIRECCIÓN DE SEGURIDAD PÚBLICA Y TRÁNSITO	OFICIAL ADMINISTRATIVO	380.66	138,940.90	2,283.96	15,226.40	4,567.92	172,638.98
183	DIRECCIÓN DE SEGURIDAD PÚBLICA Y TRÁNSITO	OFICIAL ADMINISTRATIVO	380.66	138,940.90	2,283.96	15,226.40	4,567.92	172,638.98
184	DIRECCIÓN DE SEGURIDAD PÚBLICA Y TRÁNSITO	OFICIAL Y POLICIA DE TRÁNSITO	439.01	160,238.65	2,634.06	17,560.40	5,268.12	198,871.53
185	DIRECCIÓN DE SEGURIDAD PÚBLICA Y TRÁNSITO	OFICIAL Y POLICIA DE TRÁNSITO	439.01	160,238.65	2,634.06	17,560.40	5,268.12	198,871.53
186	DIRECCIÓN DE SEGURIDAD PÚBLICA Y TRÁNSITO	OFICIAL Y POLICIA DE TRÁNSITO	439.01	160,238.65	2,634.06	17,560.40	5,268.12	198,871.53
187	DIRECCIÓN DE SEGURIDAD PÚBLICA Y TRÁNSITO	OFICIAL Y POLICIA DE TRÁNSITO	439.01	160,238.65	2,634.06	17,560.40	5,268.12	198,871.53
188	DIRECCIÓN DE SEGURIDAD PÚBLICA Y TRÁNSITO	OFICIAL Y POLICIA DE TRÁNSITO	439.01	160,238.65	2,634.06	17,560.40	5,268.12	198,871.53
189	DIRECCIÓN DE SEGURIDAD PÚBLICA Y TRÁNSITO	OFICIAL Y POLICIA DE TRÁNSITO	439.01	160,238.65	2,634.06	17,560.40	5,268.12	198,871.53
190	DIRECCIÓN DE SEGURIDAD PÚBLICA Y TRÁNSITO	OFICIAL Y POLICIA DE TRÁNSITO	439.01	160,238.65	2,634.06	17,560.40	5,268.12	198,871.53
191	DIRECCIÓN DE SEGURIDAD PÚBLICA Y TRÁNSITO	OFICIAL Y POLICIA DE TRÁNSITO	439.01	160,238.65	2,634.06	17,560.40	5,268.12	198,871.53
192	DIRECCIÓN DE SEGURIDAD PÚBLICA Y TRÁNSITO	OFICIAL Y POLICIA DE TRÁNSITO	439.01	160,238.65	2,634.06	17,560.40	5,268.12	198,871.53
193	DIRECCIÓN DE SEGURIDAD PÚBLICA Y TRÁNSITO	OFICIAL Y POLICIA DE TRÁNSITO	439.01	160,238.65	2,634.06	17,560.40	5,268.12	198,871.53
194	DIRECCIÓN DE SEGURIDAD PÚBLICA Y TRÁNSITO	OFICIAL Y POLICIA DE TRÁNSITO	439.01	160,238.65	2,634.06	17,560.40	5,268.12	198,871.53
195	DIRECCIÓN DE SEGURIDAD PÚBLICA Y TRÁNSITO	OFICIAL Y POLICIA DE TRÁNSITO	439.01	160,238.65	2,634.06	17,560.40	5,268.12	198,871.53
196	DIRECCIÓN DE SEGURIDAD PÚBLICA Y TRÁNSITO	OFICIAL Y POLICIA DE TRÁNSITO	439.01	160,238.65	2,634.06	17,560.40	5,268.12	198,871.53
197	DIRECCIÓN DE SEGURIDAD PÚBLICA Y TRÁNSITO	OFICIAL Y POLICIA DE TRÁNSITO	439.01	160,238.65	2,634.06	17,560.40	5,268.12	198,871.53
198	DIRECCIÓN DE SEGURIDAD PÚBLICA Y TRÁNSITO	OFICIAL Y POLICIA DE TRÁNSITO	439.01	160,238.65	2,634.06	17,560.40	5,268.12	198,871.53
199	DIRECCIÓN DE SEGURIDAD PÚBLICA Y TRÁNSITO	OFICIAL Y POLICIA DE TRÁNSITO	439.01	160,238.65	2,634.06	17,560.40	5,268.12	198,871.53
200	DIRECCIÓN DE SEGURIDAD PÚBLICA Y TRÁNSITO	OFICIAL Y POLICIA DE TRÁNSITO	439.01	160,238.65	2,634.06	17,560.40	5,268.12	198,871.53
201	DIRECCIÓN DE SEGURIDAD PÚBLICA Y TRÁNSITO	OFICIAL Y POLICIA DE TRÁNSITO	439.01	160,238.65	2,634.06	17,560.40	5,268.12	198,871.53
202	DIRECCIÓN DE SEGURIDAD PÚBLICA Y TRÁNSITO	OFICIAL Y POLICIA DE TRÁNSITO	439.01	160,238.65	2,634.06	17,560.40	5,268.12	198,871.53
203	DIRECCIÓN DE SEGURIDAD PÚBLICA Y TRÁNSITO	OFICIAL Y POLICIA DE TRÁNSITO	439.01	160,238.65	2,634.06	17,560.40	5,268.12	198,871.53

204	DIRECCIÓN DE SEGURIDAD PÚBLICA Y TRANSITO	OFICIAL Y POLICIA DE TRANSITO	BASE	439.01	160,238.65	2,634.06	17,560.40	5,268.12	13,170.30	198,871.53	4,149.96
205	DIRECCIÓN DE SEGURIDAD PÚBLICA Y TRANSITO	OFICIAL Y POLICIA DE TRANSITO	BASE	439.01	160,238.65	2,634.06	17,560.40	5,268.12	13,170.30	198,871.53	4,149.96
206	DIRECCIÓN DE SEGURIDAD PÚBLICA Y TRANSITO	OFICIAL Y POLICIA DE TRANSITO	BASE	439.01	160,238.65	2,634.06	17,560.40	5,268.12	13,170.30	198,871.53	4,149.96
207	DIRECCIÓN DE SEGURIDAD PÚBLICA Y TRANSITO	OFICIAL Y POLICIA DE TRANSITO	BASE	439.01	160,238.65	2,634.06	17,560.40	5,268.12	13,170.30	198,871.53	4,149.96
208	DIRECCIÓN DE SEGURIDAD PÚBLICA Y TRANSITO	OFICIAL Y POLICIA DE TRANSITO	BASE	439.01	160,238.65	2,634.06	17,560.40	5,268.12	13,170.30	198,871.53	4,149.96
209	DIRECCIÓN DE SEGURIDAD PÚBLICA Y TRANSITO	OFICIAL Y POLICIA DE TRANSITO	BASE	439.01	160,238.65	2,634.06	17,560.40	5,268.12	13,170.30	198,871.53	4,149.96
210	DIRECCIÓN DE SEGURIDAD PÚBLICA Y TRANSITO	OFICIAL Y POLICIA DE TRANSITO	BASE	439.01	160,238.65	2,634.06	17,560.40	5,268.12	13,170.30	198,871.53	4,149.96
211	DIRECCIÓN DE SEGURIDAD PÚBLICA Y TRANSITO	OPERADOR DE 911	BASE	380.66	138,940.90	2,283.96	15,226.40	4,567.92	11,419.80	172,438.98	3,598.38
212	DIRECCIÓN DE SEGURIDAD PÚBLICA Y TRANSITO	OPERADOR DE 911	BASE	380.66	138,940.90	2,283.96	15,226.40	4,567.92	11,419.80	172,438.98	3,598.38
213	DIRECCIÓN DE SEGURIDAD PÚBLICA Y TRANSITO	COORDINADOR DE ASUNTOS INTERNOS	BASE	213.25	77,836.25	1,779.50	8,530.00	2,559.00	6,397.50	96,602.25	2,015.85
214	DIRECCIÓN DE SEGURIDAD PÚBLICA Y TRANSITO	JUEZ CALIFICADOR	BASE	222.50	81,212.50	1,335.00	8,900.00	2,670.00	6,675.00	100,792.50	2,103.29
215	DIRECCIÓN DE SEGURIDAD PÚBLICA Y TRANSITO	INTENDENTE	BASE	144.92	52,895.80	869.52	5,796.80	1,739.04	4,347.60	65,648.76	1,369.93
					5,980,419.15	98,308.26	655,388.40	0.00	196,616.52	491,541.30	154,884.66

CONVENIO BOMBEROS

216	CONVENIO BOMBEROS	BOMBERO	BASE	260.32	95,016.80	1,561.92	10,412.80	3,123.84	7,809.60	117,924.96	2,460.80
217	CONVENIO BOMBEROS	BOMBERO	BASE	260.32	95,016.80	1,561.92	10,412.80	3,123.84	7,809.60	117,924.96	2,460.80
					190,033.60	3,123.84	20,825.60	0.00	6,247.68	15,619.20	4,921.61

TOTAL NOMINA APROBADA 2020

SUPLEMENTO					26,438,938.25	434,612.70	2,897,418.00	401,790.30	710,647.44	1,776,618.60	32,660,036.29	595,419.40
DISMINUCION					601,466.90	9,887.16	65,914.40	0.00	19,774.32	49,435.80	746,480.58	0.00
TOTAL NOMINA 2020 1ª MODIFICACIÓN					27,040,408.15	444,695.86	2,963,332.40	401,790.30	730,421.76	1,826,054.40	33,406,506.87	700,309.53

III. PRESUPUESTO GENERAL DE INGRESOS Y EGRESOS DEL MUNICIPIO DE TIERRA BLANCA, GUANAJUATO, PARA EL EJERCICIO FISCAL 2020.

MUNICIPIO DE TIERRA BLANCA, GTO.
ADMINISTRACIÓN MUNICIPAL 2018-2021



1° MODIFICACIÓN AL PRESUPUESTO GENERAL DE INGRESOS Y EGRESOS PARA EL EJERCICIO FISCAL 2020
RESUMEN

FONDO / CENTRO GESTOR / PROGRAMA	PRESUPUESTO APROBADO 2020	SUPLEMENTO	DISMINUCIÓN	PRESUPUESTO 1° MODIFICACION
INGRESOS	94,130,488.00	22,733,892.09	52,995.14	116,811,384.95
1400320 - GASTO CORRIENTE 2020 - INGRESOS PROPIOS	3,408,488.00	30,000.00	30,000.00	3,408,488.00
CAJA UNICA	3,408,488.00	30,000.00	30,000.00	3,408,488.00
IMPUESTOS	1,184,608.80	0.00	0.00	1,184,608.80
DERECHOS	1,925,116.00	0.00	30,000.00	1,895,116.00
PRODUCTOS	56,247.20	30,000.00	0.00	86,247.20
APROVECHAMIENTOS	242,516.00	0.00	0.00	242,516.00
1500520 - GASTO CORRIENTE 2020 - PARTICIPACIONES R28	52,122,000.00	1,000.00	1,000.00	52,122,000.00
1400-000 CAJA UNICA	52,122,000.00	1,000.00	1,000.00	52,122,000.00
FONDO GENERAL DE PARTICIPACIONES	21,500,000.00	0.00	0.00	21,500,000.00
FONDO DE FOMENTO MUNICIPAL	24,000,000.00	0.00	0.00	24,000,000.00
FONDO DE FISCALIZACIÓN Y RECAUDACIÓN	370,000.00	0.00	0.00	370,000.00
IMPUESTO ESPECIAL SOBRE PRODUCCIÓN Y SERVICIOS	3,200,000.00	0.00	0.00	3,200,000.00
GASOLINAS Y DIÉSEL	510,000.00	0.00	0.00	510,000.00
FONDO DEL IMPUESTO SOBRE LA RENTA	1,400,000.00	0.00	0.00	1,400,000.00
FEIF FONDO ESTABILIZADOR DE LOS INGRESOS DE LAS ENTIDADES FEDERATIVAS	1,000.00	0.00	1,000.00	0.00
TENENCIA O USO DE VEHÍCULOS	1,000.00	1,000.00	0.00	2,000.00
FONDO DE COMPENSACIÓN ISAN	90,000.00	0.00	0.00	90,000.00
IMPUESTO SOBRE AUTOMÓVILES NUEVOS	240,000.00	0.00	0.00	240,000.00
ALCOHOLES	810,000.00	0.00	0.00	810,000.00
2510120 - R33 FAISM 2020	25,500,000.00	218,557.00	0.00	25,718,557.00
CAJA UNICA	25,500,000.00	218,557.00	0.00	25,718,557.00
Fondo para la infraestructura social municipal (FAISM)	25,500,000.00	218,557.00	0.00	25,718,557.00
2510220 - R33 FORTAMUN 2020	13,100,000.00	97,531.00	0.00	13,197,531.00
CAJA UNICA	13,100,000.00	97,531.00	0.00	13,197,531.00
Fondo de aportaciones para el fortalecimiento de los municipios (FORTAMUN)	13,100,000.00	97,531.00	0.00	13,197,531.00
2520120 - CONVENIOS FEDERALES 2020	0.00	200,000.00	0.00	200,000.00
TRANSVERSALIDAD 2020	0.00	200,000.00	0.00	200,000.00
CONVENIOS FEDERALES	0.00	200,000.00	0.00	200,000.00
1600420 - CONVENIO ESTATAL CASA DE LA CULTURA 2020	0.00	184,479.00	0.00	184,479.00
CASA DE LA CULTURA 2020	0.00	184,479.00	0.00	184,479.00
CONVENIOS ESTATALES	0.00	184,479.00	0.00	184,479.00
CESTERÍA 2020	0.00	20,650.00	0.00	20,650.00
CONVENIOS ESTATALES	0.00	20,650.00	0.00	20,650.00
1500518 - REMANENTES GASTO CORRIENTE 2018 - PARTICIPACIONES R28	0.00	1,546,891.11	0.00	1,546,891.11
CAJA UNICA	0.00	1,546,891.11	0.00	1,546,891.11
Aplicación Remanente Participaciones 2018	0.00	1,546,891.11	0.00	1,546,891.11
1500519 - REMANENTES GASTO CORRIENTE 2019 - PARTICIPACIONES R28	0.00	1,127,040.57	0.00	1,127,040.57
CAJA UNICA	0.00	1,127,040.57	0.00	1,127,040.57
Aplicación Remanente Participaciones 2019	0.00	1,127,040.57	0.00	1,127,040.57
2510119 - REMANENTES FAISM 2019	0.00	14,369,082.02	13,228.58	14,355,853.44
CAJA UNICA	0.00	14,369,082.02	13,228.58	14,355,853.44
Aplicación de Remanente FAISM 2019	0.00	14,369,082.02	13,228.58	14,355,853.44
2610719 - REMANENTES CONVENIOS ESTATALES 2019 - RE	0.00	4,569,579.78	8,766.56	4,560,813.22
CAJA UNICA	0.00	4,569,579.78	8,766.56	4,560,813.22
APLICACIÓN DE REMANENTES CONVENIOS ESTATALES 2019	0.00	4,569,579.78	8,766.56	4,560,813.22
PSBZI 2019 A-0017	0.00	19.49	0.00	19.49
APLICACIÓN DE REMANENTES CONVENIOS ESTATALES 2019	0.00	19.49	0.00	19.49
1700919 - REMANENTES CONVENIOS BENEFICIARIOS 2019	0.00	251,000.00	0.00	251,000.00
CAJA UNICA	0.00	251,000.00	0.00	251,000.00
Aplicación Remanente Convenio Beneficiarios 2019	0.00	251,000.00	0.00	251,000.00
1600419 - REMANENTES CONVENIO ESTATAL CASA DE LA CULTURA 2019	0.00	21,731.61	0.00	21,731.61
CASA DE LA CULTURA 2020	0.00	21,731.61	0.00	21,731.61
APLICACIÓN DE REMANENTES CONVENIOS ESTATALES 2019	0.00	21,731.61	0.00	21,731.61
1700119 - REMANENTES OTROS CONVENIOS 2019	0.00	117,000.00	0.00	117,000.00
CAJA UNICA	0.00	117,000.00	0.00	117,000.00
APLICACIÓN DE REMANENTES OTROS CONVENIOS 2019	0.00	117,000.00	0.00	117,000.00

EGRESOS	94,130,488.00	29,733,455.66	7,052,558.71	116,811,384.95
1400320 - GASTO CORRIENTE 2020 - INGRESOS PROPIOS	3,408,488.00	36,447.08	36,447.08	3,408,488.00

DIRECCIÓN DE SERVICIOS MUNICIPALES	3,407,488.00	36,447.08	36,447.08	3,407,488.00
DSM- SERVICIO MUNICIPAL DE LIMPIA	2,038,909.01	455.10	455.10	2,038,909.01
DSM - MANTENIMIENTO DE PARQUES Y JARDINES	580,351.33	28,790.01	28,790.01	580,351.33
DSM - MANTENIMIENTO A PANTEONES	143,378.46	0.00	0.00	143,378.46
DSM - MANTENIMIENTOS GENERALES	644,849.20	7,201.97	7,201.97	644,849.20
TESORERÍA MUNICIPAL	1,000.00	0.00	0.00	1,000.00
EROGACIONES COMPLEMENTARIAS	1,000.00	0.00	0.00	1,000.00
1500520 - GASTO CORRIENTE 2020 - PARTICIPACIONES R28	52,122,000.00	5,347,392.43	5,347,392.43	52,122,000.00
DESPACHO DE PRESIDENCIA	14,865,541.65	429,613.88	1,404,729.11	13,890,426.42
DESPACHO DE PRESIDENCIA	3,495,541.65	11,869.60	11,869.60	3,495,541.65
SUBSIDIOS A INSTITUCIONES PÚBLICAS	5,340,000.00	0.00	0.00	5,340,000.00
FORTALECIMIENTO SOCIAL	500,000.00	0.00	0.00	500,000.00
FERIA TIERRA BLANCA	3,500,000.00	0.00	100,000.00	3,400,000.00
CULTURA, TRADICIONES Y FESTIVIDADES MUNICIPALES	2,030,000.00	28,984.48	1,104,099.71	954,884.77
FONDO DE CONTINGENCIA COVID19	0.00	388,759.80	188,759.80	200,000.00
SINDICATURA MUNICIPAL	1,456,736.79	16,260.50	8,867.54	1,464,129.75
SINDICATURA MUNICIPAL	1,336,736.79	16,260.50	8,867.54	1,344,129.75
FORTALECIMIENTO SOCIAL	120,000.00	0.00	0.00	120,000.00
OFICINA DE REGIDORES	5,823,252.30	1,000.00	1,000.00	5,823,252.30
OFICINA DE REGIDORES	4,863,252.30	1,000.00	1,000.00	4,863,252.30
FORTALECIMIENTO SOCIAL	960,000.00	0.00	0.00	960,000.00
UNIDAD DE TRANSPARENCIA	166,742.81	8,277.84	8,277.84	166,742.81
UNIDAD DE TRANSPARENCIA	166,742.81	8,277.84	8,277.84	166,742.81
COMUNICACIÓN SOCIAL	359,305.68	198,523.20	0.00	557,828.88
COMUNICACIÓN SOCIAL	359,305.68	198,523.20	0.00	557,828.88
COORDINACIÓN DE ATENCIÓN A LA MUJER	109,136.47	4,500.00	4,500.00	109,136.47
COORDINACIÓN DE ATENCIÓN A LA MUJER	109,136.47	4,500.00	4,500.00	109,136.47
SECRETARÍA DEL H. AYUNTAMIENTO	1,808,646.73	218,602.98	6,300.00	2,020,949.71
SECRETARÍA DEL H. AYUNTAMIENTO	758,646.73	218,602.98	6,300.00	970,949.71
ASUNTOS GENERALES DEL AYUNTAMIENTO	1,050,000.00	0.00	0.00	1,050,000.00
DIRECCIÓN DE PLANEACIÓN	271,024.23	0.00	0.00	271,024.23
DIRECCIÓN DE PLANEACIÓN	271,024.23	0.00	0.00	271,024.23
TESORERÍA MUNICIPAL	6,423,757.28	3,057,005.32	3,121,914.33	6,358,848.27
TESORERÍA MUNICIPAL	3,310,085.71	21,899.20	54,763.20	3,277,221.71
LIQUIDACIÓN ANTIPO DE PARTICIPACIONES	3,090,502.91	3,000,000.00	3,022,920.00	3,067,582.91
EROGACIONES COMPLEMENTARIAS	23,168.66	35,106.12	44,231.13	14,043.65
COORDINACIÓN DE CATASTRO	692,696.69	31,544.00	11,360.00	712,880.69
COORDINACIÓN DE CATASTRO	692,696.69	31,544.00	11,360.00	712,880.69
DIRECCIÓN DE FISCALIZACIÓN	538,963.17	0.00	0.00	538,963.17
DIRECCIÓN DE FISCALIZACIÓN	538,963.17	0.00	0.00	538,963.17
CONTRALORÍA MUNICIPAL	886,212.48	0.00	105,589.77	780,622.71
CONTRALORÍA MUNICIPAL	886,212.48	0.00	105,589.77	780,622.71
DIRECCIÓN DE OBRAS PÚBLICAS	4,574,032.85	493,998.99	250,966.95	4,817,064.89
DIRECCIÓN DE OBRAS PÚBLICAS	4,574,032.85	323,998.99	250,966.95	4,647,064.89
URBANIZACIÓN MUNICIPAL	0.00	170,000.00	0.00	170,000.00
OFICIALÍA MAYOR	1,932,502.99	30,584.66	30,584.66	1,932,502.99
OFICIALÍA MAYOR	1,932,502.99	30,584.66	30,584.66	1,932,502.99
DIRECCIÓN DE DESARROLLO SOCIAL Y HUMANO	1,093,556.13	22,498.01	60,498.01	1,055,556.13
DIRECCIÓN DE DESARROLLO SOCIAL Y HUMANO	1,093,556.13	22,498.01	60,498.01	1,055,556.13
COORDINACIÓN DE DESARROLLO RURAL	449,389.84	41,242.24	1,242.24	489,389.84
COORDINACIÓN DE DESARROLLO RURAL	449,389.84	41,242.24	1,242.24	489,389.84
COORDINACIÓN DE DESARROLLO ECONÓMICO	315,672.42	12,810.59	14,810.59	313,672.42
COORDINACIÓN DE DESARROLLO ECONÓMICO	315,672.42	12,810.59	14,810.59	313,672.42
COORDINACIÓN DE COMUNIDADES INDÍGENAS	153,278.21	1,000.00	1,000.00	153,278.21
COORDINACIÓN DE COMUNIDADES INDÍGENAS	153,278.21	1,000.00	1,000.00	153,278.21
CASA DE LA CULTURA	1,485,813.87	13,000.00	13,000.00	1,485,813.87
CASA DE LA CULTURA	1,485,813.87	13,000.00	13,000.00	1,485,813.87
DIRECCIÓN DE DEPORTES	702,105.50	43,000.00	50,392.96	694,712.54
DIRECCIÓN DE DEPORTES	702,105.50	43,000.00	50,392.96	694,712.54
CENTRO TURÍSTICO DE DESARROLLO ECONÓMICO	613,349.88	4,873.93	4,873.93	613,349.88
CENTRO TURÍSTICO DE DESARROLLO ECONÓMICO	613,349.88	4,873.93	4,873.93	613,349.88
PROTECCIÓN CIVIL	958,493.21	10,595.00	10,595.00	958,493.21
PROTECCIÓN CIVIL	958,493.21	10,595.00	10,595.00	958,493.21
DIRECCIÓN DE MEDIO AMBIENTE Y ECOLOGÍA	757,250.18	1,000.00	1,000.00	757,250.18
DIRECCIÓN DE MEDIO AMBIENTE Y ECOLOGÍA	757,250.18	1,000.00	1,000.00	757,250.18
DIRECCIÓN DE EDUCACIÓN	1,493,242.18	800.00	800.00	1,493,242.18
DIRECCIÓN DE EDUCACIÓN	1,493,242.18	800.00	800.00	1,493,242.18
DIRECCIÓN DE SERVICIOS MUNICIPALES	3,269,894.85	535,171.15	125,171.15	3,679,894.85
DIRECCIÓN DE SERVICIOS MUNICIPALES	885,570.02	81,482.51	21,821.46	945,211.07
DSM- MANTENIMIENTO A RED DE ALUMBRADO PÚBLICO	318,954.64	11,583.02	25,521.06	305,016.60
DSM - MANTENIMIENTO A RED DE AGUA POTABLE Y ALCATARILLADO	2,065,370.19	442,105.62	77,828.63	2,479,647.18
DIRECCIÓN DE SEGURIDAD PÚBLICA Y TRÁNSITO	744,083.82	111,659.01	109,918.35	745,824.48
DIRECCIÓN DE SEGURIDAD PÚBLICA Y TRÁNSITO	744,083.82	111,659.01	109,918.35	745,824.48
CONVENIO BOMBEROS	177,317.79	59,831.13	0.00	237,148.92
CONVENIO BOMBEROS	177,317.79	59,831.13	0.00	237,148.92

2510120 - R33 FAISM 2020	25,500,000.00	218,557.00	0.00	25,718,557.00
DIRECCIÓN DE OBRAS PÚBLICAS	24,990,000.00	214,185.86	0.00	25,204,185.86
GASTOS INDIRECTOS	765,000.00	6,556.71	0.00	771,556.71
DIRECCIÓN DE OBRAS PÚBLICAS	24,225,000.00	207,629.15	0.00	24,432,629.15
TESORERÍA MUNICIPAL	510,000.00	4,371.14	0.00	514,371.14
PROGRAMA DE DESARROLLO INSTITUCIONAL MUNICIPAL (PRODIM)	510,000.00	4,371.14	0.00	514,371.14
2510220 - R33 FORTAMUN 2020	13,100,000.00	796,471.47	698,940.47	13,197,531.00
DIRECCIÓN DE SEGURIDAD PÚBLICA Y TRÁNSITO	7,855,802.16	796,471.47	30,000.00	8,622,273.63
DIRECCIÓN DE SEGURIDAD PÚBLICA Y TRÁNSITO	7,855,802.16	796,471.47	30,000.00	8,622,273.63
DIRECCIÓN DE SERVICIOS MUNICIPALES	5,243,197.84	0.00	668,940.47	4,574,257.37
DSM - MANTENIMIENTO A RED DE AGUA POTABLE Y ALCATARRILADO	300,000.00	0.00	0.00	300,000.00
DSM - MANTENIMIENTO A RED DE ALUMBRADO PÚBLICO	4,943,197.84	0.00	668,940.47	4,274,257.37
TESORERÍA MUNICIPAL	1,000.00	0.00	0.00	1,000.00
EROGACIONES COMPLEMENTARIAS	1,000.00	0.00	0.00	1,000.00
2520120 - CONVENIOS FEDERALES 2020	0.00	200,000.00	0.00	200,000.00
COORDINACIÓN DE ATENCIÓN A LA MUJER	0.00	200,000.00	0.00	200,000.00
TRANSVERSALIDAD 2020	0.00	200,000.00	0.00	200,000.00
1600420 - CONVENIO ESTATAL CASA DE LA CULTURA 2020	0.00	184,479.00	0.00	184,479.00
CASA DE LA CULTURA	0.00	184,479.00	0.00	184,479.00
CASA DE LA CULTURA 2020	0.00	163,829.00	0.00	163,829.00
CLSTERIA 2020	0.00	20,650.00	0.00	20,650.00
1500518 - REMANENTES GASTO CORRIENTE 2018 - PARTICIPACIONES R28	0.00	1,546,891.11	0.00	1,546,891.11
DIRECCIÓN DE OBRAS PÚBLICAS	0.00	1,096,891.11	0.00	1,096,891.11
DIRECCIÓN DE OBRAS PÚBLICAS	0.00	1,096,891.11	0.00	1,096,891.11
DIRECCIÓN DE DESARROLLO SOCIAL Y HUMANO	0.00	450,000.00	0.00	450,000.00
EROGACIONES COMPLEMENTARIAS	0.00	450,000.00	0.00	450,000.00
1500519 - REMANENTES GASTO CORRIENTE 2019 - PARTICIPACIONES R28	0.00	2,074,824.16	947,783.59	1,127,040.57
DESPACHO DE PRESIDENCIA	0.00	71,336.06	0.00	71,336.06
DESPACHO DE PRESIDENCIA	0.00	150.00	0.00	150.00
FERIA TIERRA BLANCA	0.00	33,912.86	0.00	33,912.86
CULTURA, TRADICIONES Y FESTIVIDADES MUNICIPALES	0.00	27,422.00	0.00	27,422.00
FORTALECIMIENTO SOCIAL	0.00	9,851.20	0.00	9,851.20
SINDICATURA MUNICIPAL	0.00	78,235.29	0.00	78,235.29
SINDICATURA MUNICIPAL	0.00	78,235.29	0.00	78,235.29
OFICINA DE REGIDORES	0.00	125.00	0.00	125.00
OFICINA DE REGIDORES	0.00	125.00	0.00	125.00
UNIDAD DE TRANSPARENCIA	0.00	25.00	0.00	25.00
UNIDAD DE TRANSPARENCIA	0.00	25.00	0.00	25.00
DIRECCIÓN DE EDUCACIÓN	0.00	25.00	0.00	25.00
DIRECCIÓN DE EDUCACIÓN	0.00	25.00	0.00	25.00
DIRECCIÓN DE DEPORTES	0.00	50.00	0.00	50.00
DIRECCIÓN DE DEPORTES	0.00	50.00	0.00	50.00
CENTRO TURÍSTICO DE DESARROLLO ECONÓMICO	0.00	25.00	0.00	25.00
CENTRO TURÍSTICO DE DESARROLLO ECONÓMICO	0.00	25.00	0.00	25.00
OFICIALÍA MAYOR	0.00	27,268.16	0.00	27,268.16
OFICIALÍA MAYOR	0.00	27,268.16	0.00	27,268.16
CONTRALORÍA MUNICIPAL	0.00	50.00	0.00	50.00
CONTRALORÍA MUNICIPAL	0.00	50.00	0.00	50.00
DIRECCIÓN DE SEGURIDAD PÚBLICA Y TRÁNSITO	0.00	159,444.16	0.00	159,444.16
DIRECCIÓN DE SEGURIDAD PÚBLICA Y TRÁNSITO	0.00	159,444.16	0.00	159,444.16
PROTECCIÓN CIVIL	0.00	75.00	0.00	75.00
PROTECCIÓN CIVIL	0.00	75.00	0.00	75.00
DIRECCIÓN DE SERVICIOS MUNICIPALES	0.00	99,294.67	0.00	99,294.67
DIRECCIÓN DE SERVICIOS MUNICIPALES	0.00	75.00	0.00	75.00
DSM - MANTENIMIENTO A RED DE ALUMBRADO PÚBLICO	0.00	99,219.67	0.00	99,219.67
DIRECCIÓN DE DESARROLLO SOCIAL Y HUMANO	0.00	630.00	0.00	630.00
DIRECCIÓN DE DESARROLLO SOCIAL Y HUMANO	0.00	630.00	0.00	630.00
DIRECCIÓN DE OBRAS PÚBLICAS	0.00	656,946.20	0.00	656,946.20
DIRECCIÓN DE OBRAS PÚBLICAS	0.00	656,946.20	0.00	656,946.20
TESORERÍA MUNICIPAL	0.00	968,714.59	947,783.59	20,931.00
TESORERÍA MUNICIPAL	0.00	20,931.00	0.00	20,931.00
EROGACIONES COMPLEMENTARIAS	0.00	947,783.59	947,783.59	0.00
CASA DE LA CULTURA	0.00	125.00	0.00	125.00
CASA DE LA CULTURA	0.00	125.00	0.00	125.00
COORDINACIÓN DE CATASTRO	0.00	12,405.03	0.00	12,405.03
COORDINACIÓN DE CATASTRO	0.00	12,405.03	0.00	12,405.03
DIRECCIÓN DE MEDIO AMBIENTE Y ECOLOGÍA	0.00	50.00	0.00	50.00
DIRECCIÓN DE MEDIO AMBIENTE Y ECOLOGÍA	0.00	50.00	0.00	50.00
2510119 - REMANENTES FAISM 2019	0.00	14,369,082.02	13,228.58	14,355,853.44
DIRECCIÓN DE DESARROLLO SOCIAL Y HUMANO	0.00	142,500.00	0.00	142,500.00
TINACOS 2019	0.00	142,500.00	0.00	142,500.00
DIRECCIÓN DE OBRAS PÚBLICAS	0.00	14,226,582.02	13,228.58	14,213,353.44
PSBGT0 2019 A-0006	0.00	12,916.05	5,299.70	7,616.35
PVMI 2019 A-0001	0.00	501,237.21	0.00	501,237.21
PVMI 2019 A-0002	0.00	483,918.29	0.00	483,918.29

PSBZI 2019 A-0018	0.00	380,121.52	0.00	380,121.52
CALENTADORES SOLARES 2019	0.00	610,500.00	0.00	610,500.00
DIRECCIÓN DE OBRAS PÚBLICAS	0.00	5,112,090.06	0.01	5,112,090.05
CAMINOS RURALES	0.00	4,265,757.71	0.01	4,265,757.70
PSBMC 2019 A-0007	0.00	2,694.06	2,694.06	0.00
PSBZI 2019 A-0003	0.00	217,622.98	598.10	217,024.88
PSBMC 2019 A-0102	0.00	1,492,447.87	452.03	1,491,995.84
PSBZI 2019 A-0017	0.00	686,163.75	19.75	686,144.00
PSBZI 2019 A-0019	0.00	461,112.52	4,164.92	456,947.60
2610719 - REMANENTES CONVENIOS ESTATALES 2019 - RE	0.00	4,569,579.78	8,766.56	4,560,813.22
DIRECCIÓN DE OBRAS PÚBLICAS	0.00	4,569,579.78	8,766.56	4,560,813.22
PSBGT 2019 A-0006	0.00	12,916.06	5,299.71	7,616.35
PVMI 2019 A-0001	0.00	501,237.20	0.00	501,237.20
PVMI 2019 A-0002	0.00	483,918.29	0.00	483,918.29
PSBZI 2019 A-0018	0.00	300,552.81	0.00	300,552.81
PSBMC 2019 A-0007	0.00	28,312.85	2,180.27	26,132.58
PSBMC 2019 A-0019	0.00	54,473.69	236.50	54,237.19
PSBZI 2019 A-0003	0.00	283,980.76	598.06	283,382.70
PSBMC 2019 A-0102	0.00	1,381,959.73	452.02	1,381,507.71
PSBZI 2019 A-0017	0.00	1,029,395.16	0.00	1,029,395.16
PEMC 2019	0.00	492,833.23	0.00	492,833.23
1700919 - REMANENTES CONVENIOS BENEFICIARIOS 2019	0.00	251,000.00	0.00	251,000.00
DIRECCIÓN DE DESARROLLO SOCIAL Y HUMANO	0.00	47,500.00	0.00	47,500.00
TINACOS 2019	0.00	47,500.00	0.00	47,500.00
DIRECCIÓN DE OBRAS PÚBLICAS	0.00	203,500.00	0.00	203,500.00
CALENTADORES SOLARES 2019	0.00	203,500.00	0.00	203,500.00
1600419 - REMANENTES CONVENIO ESTATAL CASA DE LA CULTURA 2019	0.00	21,731.61	0.00	21,731.61
CASA DE LA CULTURA	0.00	21,731.61	0.00	21,731.61
CASA DE LA CULTURA 2019	0.00	21,731.61	0.00	21,731.61
1700119 - REMANENTES OTROS CONVENIOS 2019	0.00	117,000.00	0.00	117,000.00
DIRECCIÓN DE MEDIO AMBIENTE Y ECOLOGÍA	0.00	117,000.00	0.00	117,000.00
DIRECCIÓN DE MEDIO AMBIENTE Y ECOLOGÍA	0.00	117,000.00	0.00	117,000.00
DIFERENCIA	0.00	-6,999,563.57	-6,999,563.57	0.00

POR TANTO, CON FUNDAMENTO EN LO PRECEPTUADO POR EL ARTICULO 77 FRACCIONES I Y VI, Y CON BASE EN LO CONTENIDO POR EL NUMERAL 38 DE LA LEY PARA EL EJERCICIO Y CONTROL DE LOS RECURSOS PÚBLICOS PARA EL ESTADO Y LOS MUNICIPIOS DE GUANAJUATO, MANDO SE IMPRIMA Y SE PUBLIQUE EN EL PERIÓDICO OFICIAL DEL GOBIERNO DEL ESTADO DE GUANAJUATO, CIRCULE Y SE LE DÉ EL DEBIDO CUMPLIMIENTO.


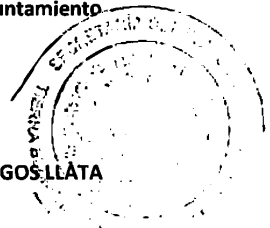
DADO EN EL SALÓN DE CABILDOS DE LA PRESIDENCIA MUNICIPAL DE TIERRA BLANCA, GUANAJUATO, A DÍA 1 UNO DEL MES DE JUNIO DE 2020 DOS MIL VEINTE.

El Presidente Municipal



PROF. PEDRO PUEBLITO HERNÁNDEZ GARCÍA

El Secretario del Ayuntamiento



LIC. JOAQUÍN GALLEGOS LLATA

Consulta este ejemplar en su versión digital.



D I R E C T O R I O

PERIODICO OFICIAL DEL GOBIERNO
DEL ESTADO DE GUANAJUATO
Se publica de LUNES a VIERNES
Oficinas: Km. 10 Carr. Juventino Rosas
Tel. (473) 73 3-12-54 * Fax: 73 3-30-03
Guanajuato, Gto. * Código Postal 36259

Correo Electronico

Lic. Sergio Antonio Ruiz Méndez (sruizmen@guanajuato.gob.mx)
José Flores González (jfloresg@guanajuato.gob.mx)

T A R I F A S :

Suscripción Anual (Enero a Diciembre)	\$ 1,549.00
Suscripción Semestral (Enero-Junio) (Julio-Diciembre)	" 772.00
Ejemplares, del Día o Atrasado	" 25.00
Publicaciones por palabra o cantidad por cada inserción	" 2.00
Balance o Estado Financiero, por Plana	" 2,565.00
Balance o Estado Financiero, por Media Plana	" 1,289.00

Los pagos deben hacerse en el banco de su preferencia, así como en tiendas de autoservicio y farmacias de mayor prestigio, autorizadas en la línea de captura de recepción de pagos de la Secretaría de Finanzas, Inversión y Administración. Enviando el ORIGINAL del EDICTO o del BALANCE con el Recibo Respectivo. Favor de enviar ORIGINALES. Así nos evitará su devolución.

DIRECTOR
LIC. SERGIO ANTONIO RUIZ MÉNDEZ